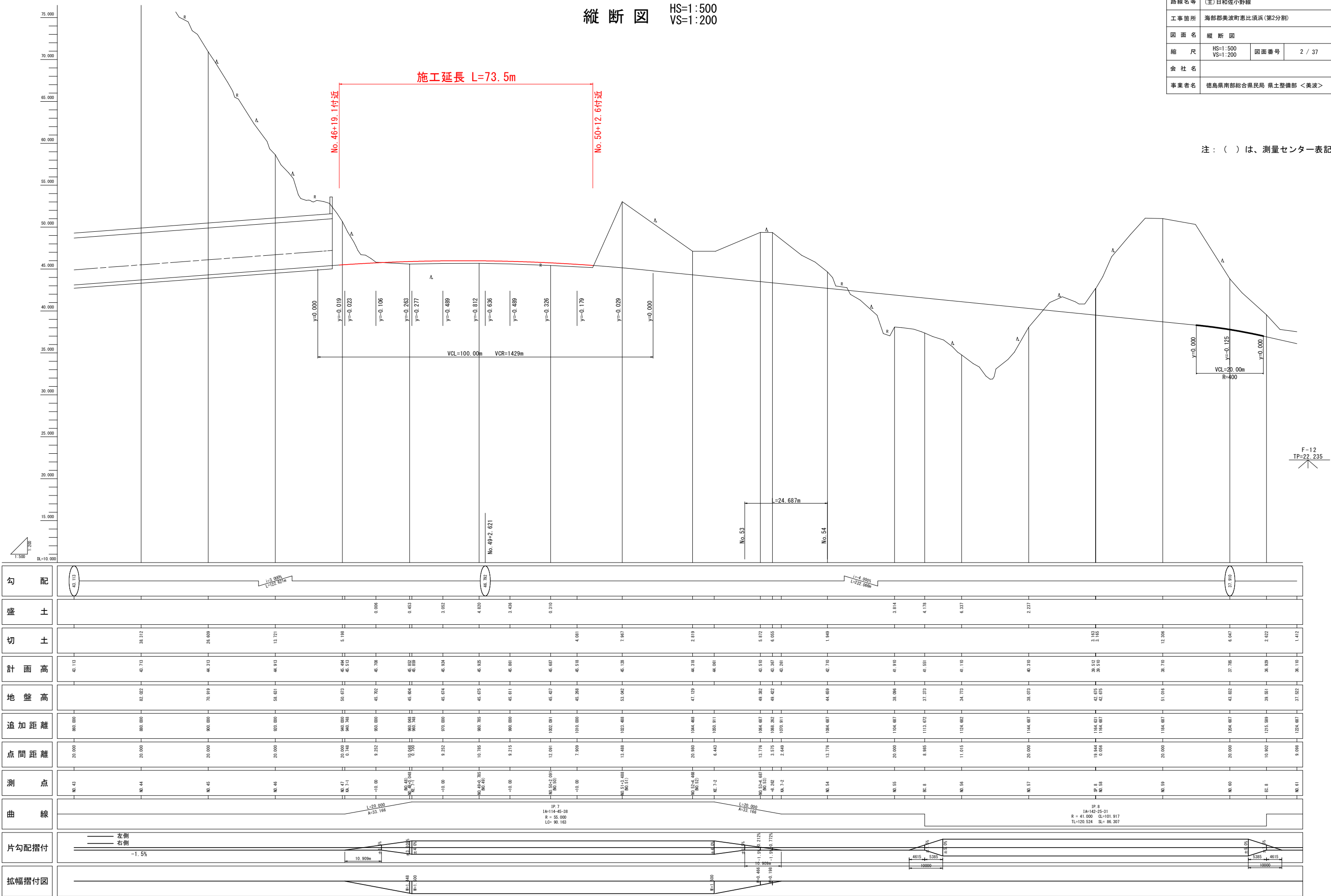


工 事 名	R7波士 日和佐小野線 美波・恵比須浜 道路改良工事(2)		
路線名等	(主)日和佐小野線		
工事箇所	海部郡美波町恵比須浜(第2分割)		
図 面 名	縦 断 図		
縮 尺	HS=1:500 VS=1:200	図面番号	2 / 37
会 社 名			
事業者名	徳島県南部総合県民局 県土整備部 <美波>		

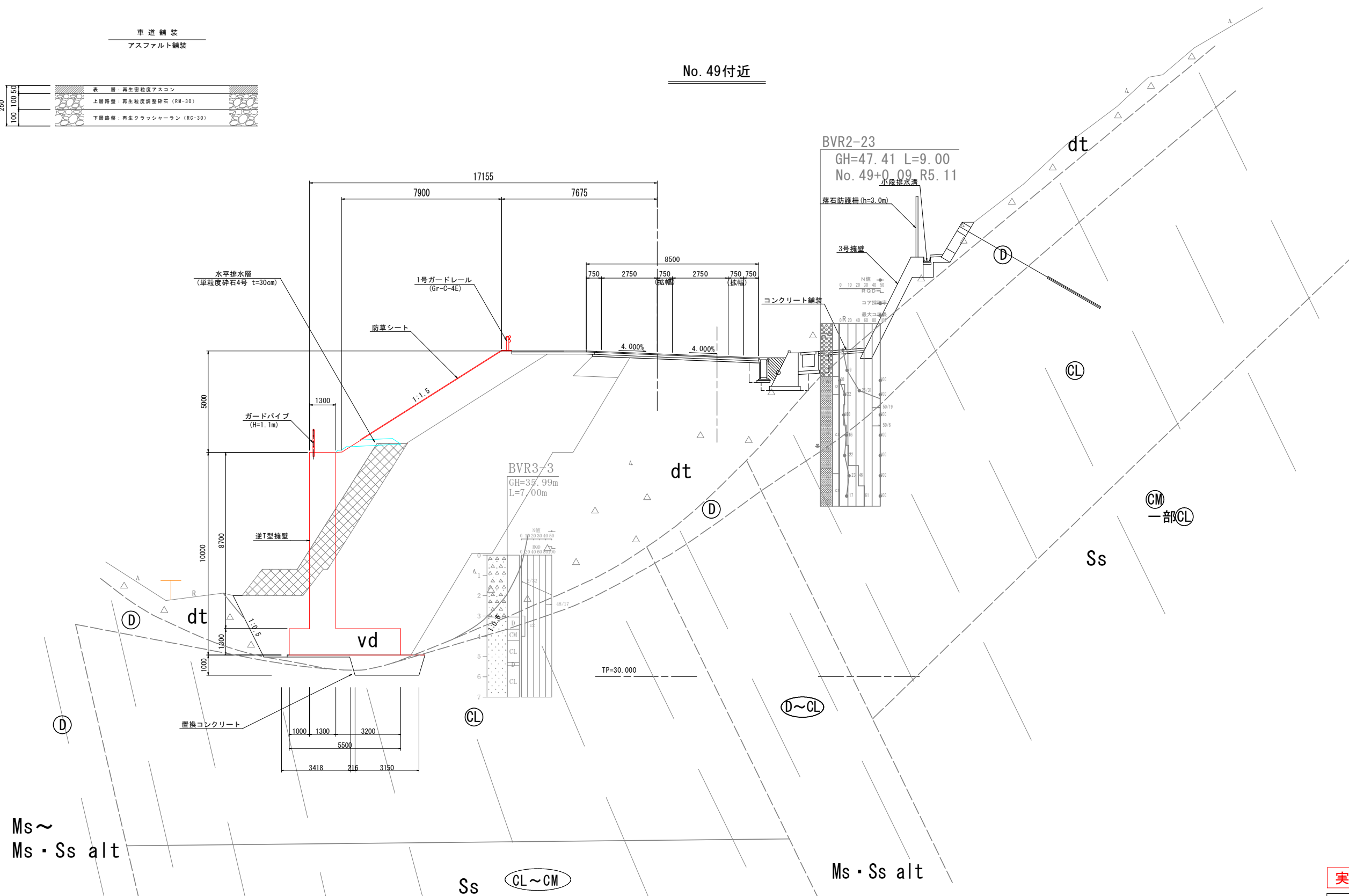
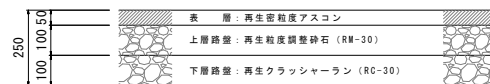
注：（ ）は、測量センター表記



S=1 : 100

車道舗装
アスファルト舗装

No. 49付近



実施設計図面

工 事 名	R 7 波 土 日 和 佐 小 野 線 美 波 ・ 恵 比 須 浜 道路改良工事 (2)		
路線名等	(主) 日和佐小野線		
工事箇所	海部郡美波町恵比須浜 (第2分割)		
図 面 名	標 準 断 面 図		
縮 尺	1 : 100	図面番号	3 / 37
会 社 名			
事業者名	徳島県南部総合県民局 県土整備部 < 美波 >		

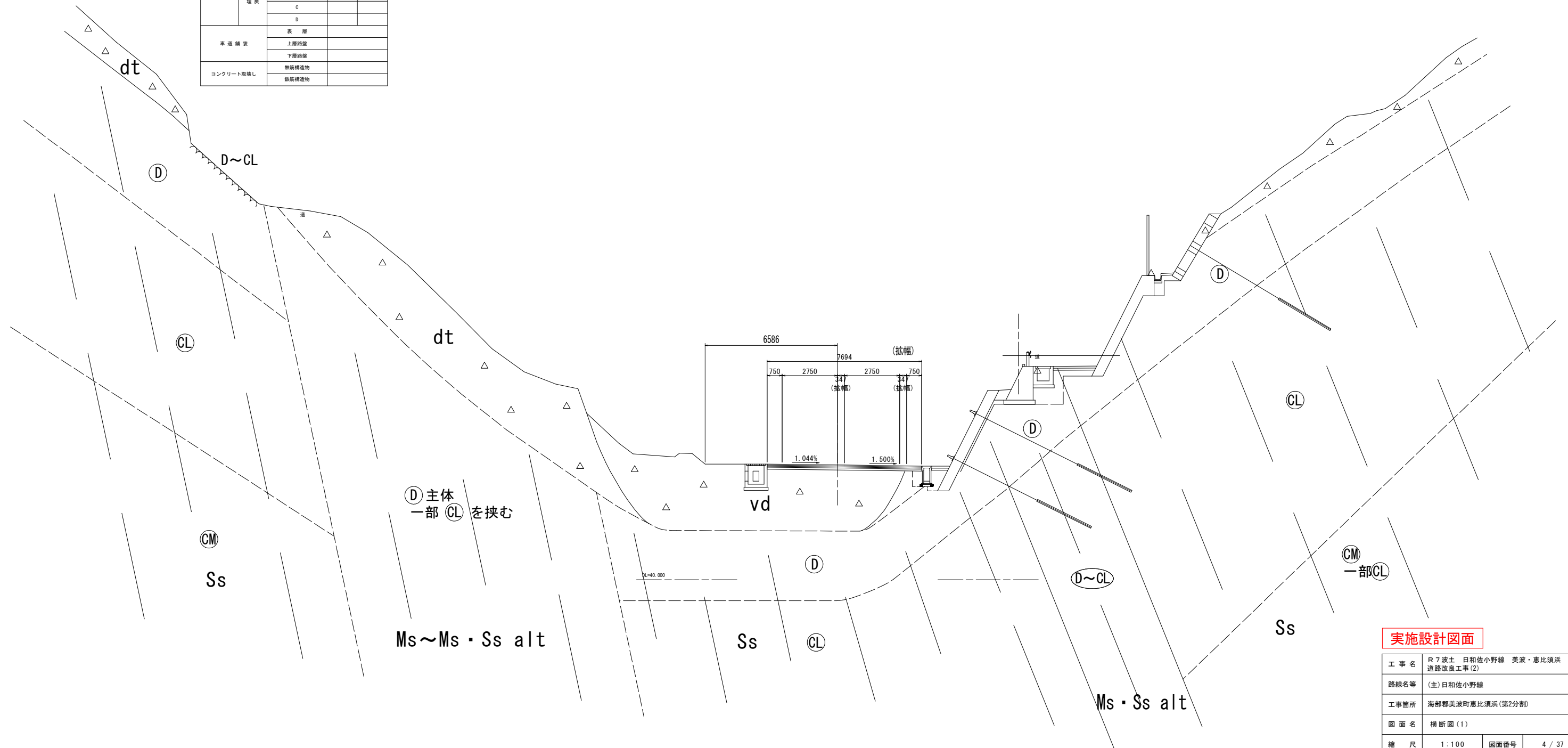
横断図 (1) S=1:100

S=1:100

種 別・細 別			数 量 区 分	数 量	
掘 削	片切掘削		土 砂		
			軟 岩		
	オープン カット		土 砂		
			軟 岩		
盛 土	路床盛土		B<2.5m		
			2.5m≤B<4.0m		
			4.0m≤B		
	路体盛土		B<2.5m		
			2.5m≤B<4.0m		
			4.0m≤B		
	路肩盛土		B<2.5m		
				左	右
法 面 整 形	切土部		機械 土砂		
			機械 軟岩		
			防草シート		
	盛土部		機械 土砂		
			防草シート		
作 業 土 工	床 盤		土 砂		
			軟 岩		
	埋 戻		路床		
			B		
			C		
			D		
			表 層		
車 道 舗 装		上層路盤			
		下層路盤			
	コンクリート取壊し		無筋構造物		
		鉄筋構造物			

NO. 47+10.00

GH=45.702
FH=45.708



実施設計図面

工 事 名	R 7 波 士 日 和 佐 小 野 線 美 波 ・ 恵 比 須 浜 道 路 改 良 工 事 (2)		
路 線 名 等	(主) 日 和 佐 小 野 線		
工事箇所	海 部 郡 美 波 町 恵 比 須 浜 (第 2 分 割)		
図 面 名	横 断 図 (1)		
縮 尺	1 : 1 0 0	図面番号	4 / 3 7
会 社 名			
事業者名	徳 島 県 南 部 総 合 農 民 局 県 土 整 備 部 < 美 波 >		

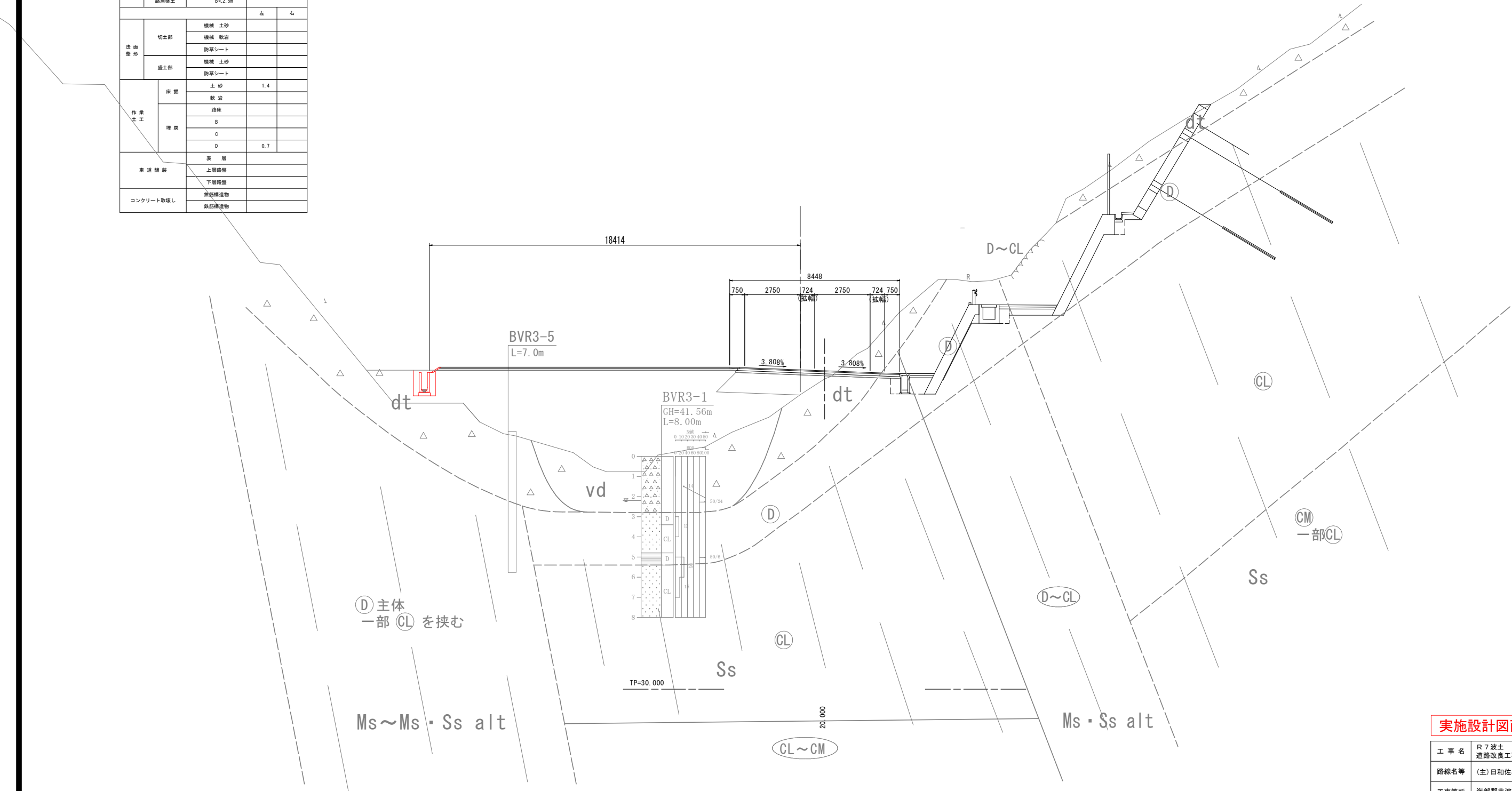
横断図 (2) S=1:100

No. 48+0.048

種 別・細 別		数 量 区 分	数 量	
掘 削	片切掘削	土 砂		
		軟 岩		
	オープン カット	土 砂		
		軟 岩		
盛 土	路床盛土	B<2.5m		
		2.5m≤B<4.0m		
		4.0m≤B		
	路体盛土	B<2.5m		
		2.5m≤B<4.0m		
		4.0m≤B		
	路肩盛土	B<2.5m		
			左	右
法 面 整 形	切土部	機械 土砂		
		機械 軟岩		
		防草シート		
	盛土部	機械 土砂		
		防草シート		
作 業 土 工	保 留	土 砂	1.4	
		軟 岩		
	埋 戻	路床		
		B		
		C		
		D	0.7	
車 道 舗 装	表 層			
	上層路盤			
	下層路盤			
コンクリート取壊し	鋼筋構造物			
	鉄筋構造物			

No. 48+0.048 (NO. 48)

GH=45.604
FH=45.852

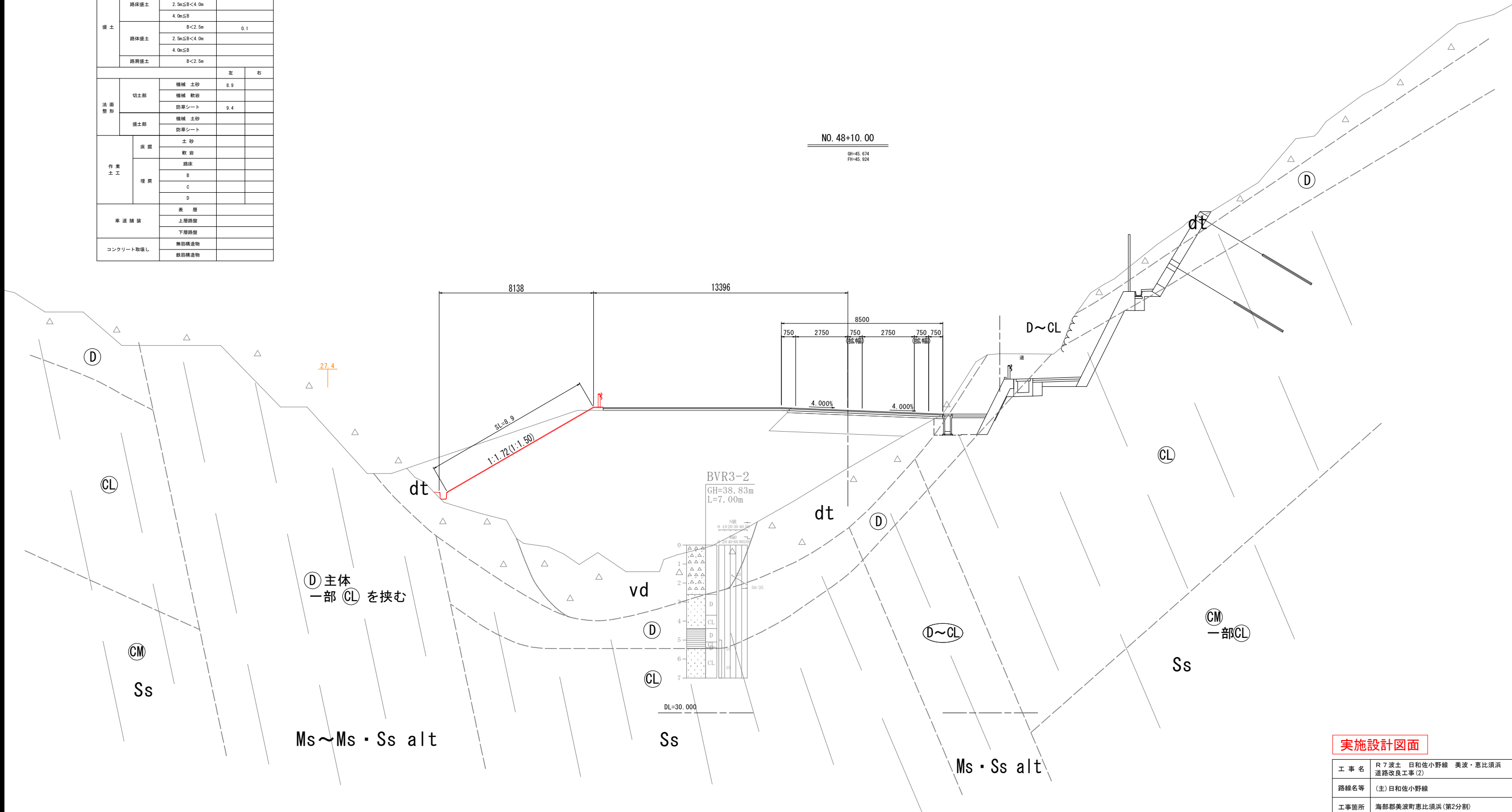


実施設計図面

工 事 名	R 7 波 土 日 和 佐 小 野 線 美 波 ・ 恵 比 須 浜 道路改良工事 (2)		
路線名等	(主) 日 和 佐 小 野 線		
工事箇所	海 部 郡 美 波 町 恵 比 須 浜 (第 2 分 割)		
図 面 名	横 断 図 (2)		
縮 尺	1 : 1 0 0	図面番号	5 / 3 7
会 社 名			
事業者名	徳 島 県 南 部 総 合 農 民 局 県 土 整 備 部 < 美 波 >		

横断図 (3) S=1:100

NO. 48+10.00			
種 別・細 別		数 量 区 分	数 量
掘 削	片切掘削	土 砂	10.8
		軟 岩	
	オープン カット	土 砂	
		軟 岩	
盛 土	路床盛土	B<2.5m	
		2.5m≤B<4.0m	
		4.0m≤B	
	路体盛土	B<2.5m	0.1
		2.5m≤B<4.0m	
		4.0m≤B	
	路肩盛土	B<2.5m	
		左	右
法 面 整 形	切土部	機械 土砂	8.9
		機械 軟岩	
		防草シート	9.4
	盛土部	機械 土砂	
作 業 土 工	床 掘	土 砂	
		軟 岩	
		路床	
		B	
	埋 戻	C	
		D	
車 道 舗 装	表 層		
	上層路盤		
	下層路盤		
コンクリート取壊し	無筋構造物		
	鉄筋構造物		



実施設計図面

工 事 名	R 7 渡土 日和佐小野線 美波・恵比須浜 道路改良工事 (2)		
路線名等	(主) 日和佐小野線		
工事箇所	海部郡美波町恵比須浜 (第2分割)		
図 面 名	横 断 図 (3)		
縮 尺	1 : 100	図面番号	6 / 37
会 社 名			
事業者名	徳島県南部総合県民局 県土整備部 <美波>		

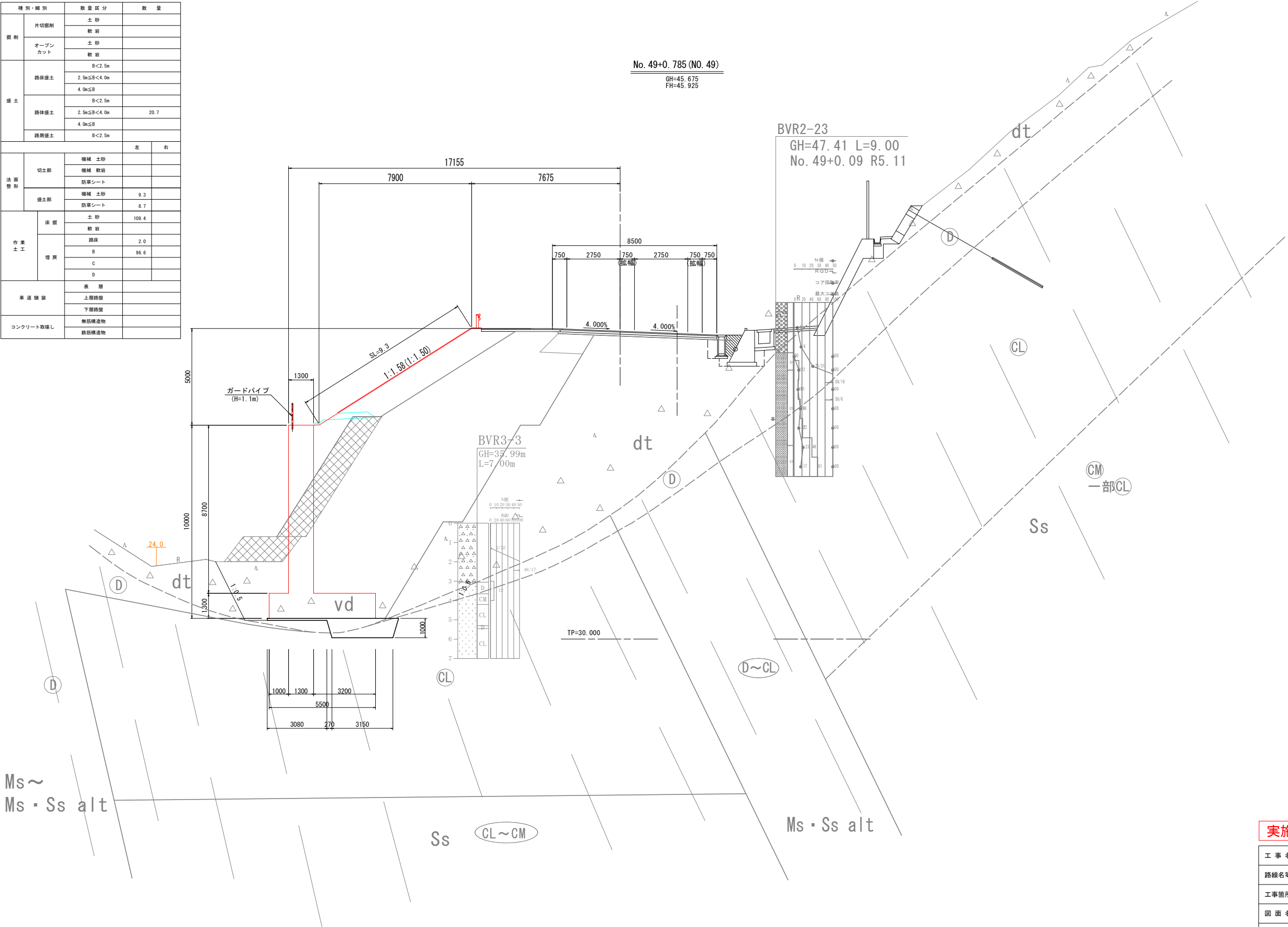
横断面図 (4) S=1:100

No. 49+0.785

種別・細別		数量区分	数量
掘削	片切掘削	土砂	
		軟岩	
	オープンカット	土砂	
		軟岩	
盛土	路床盛土	B<2.5m	
		2.5m≤B<4.0m	
		4.0m≤B	
	路体盛土	B<2.5m	
		2.5m≤B<4.0m	20.7
		4.0m≤B	
	路肩盛土	B<2.5m	
法面整形	切土部	機械 土砂	
		機械 軟岩	
	盛土部	防草シート	
		機械 土砂	9.3
作業土工	床掘	防草シート	8.7
		土砂	109.4
		軟岩	
	埋戻	路床	2.0
		B	96.6
		C	
車道舗装	表層		
	上層路盤		
コンクリート取壊し	下層路盤		
	無筋構造物		
	鉄筋構造物		

No. 49+0.785 (NO. 49)

GH=45.675
FH=45.925

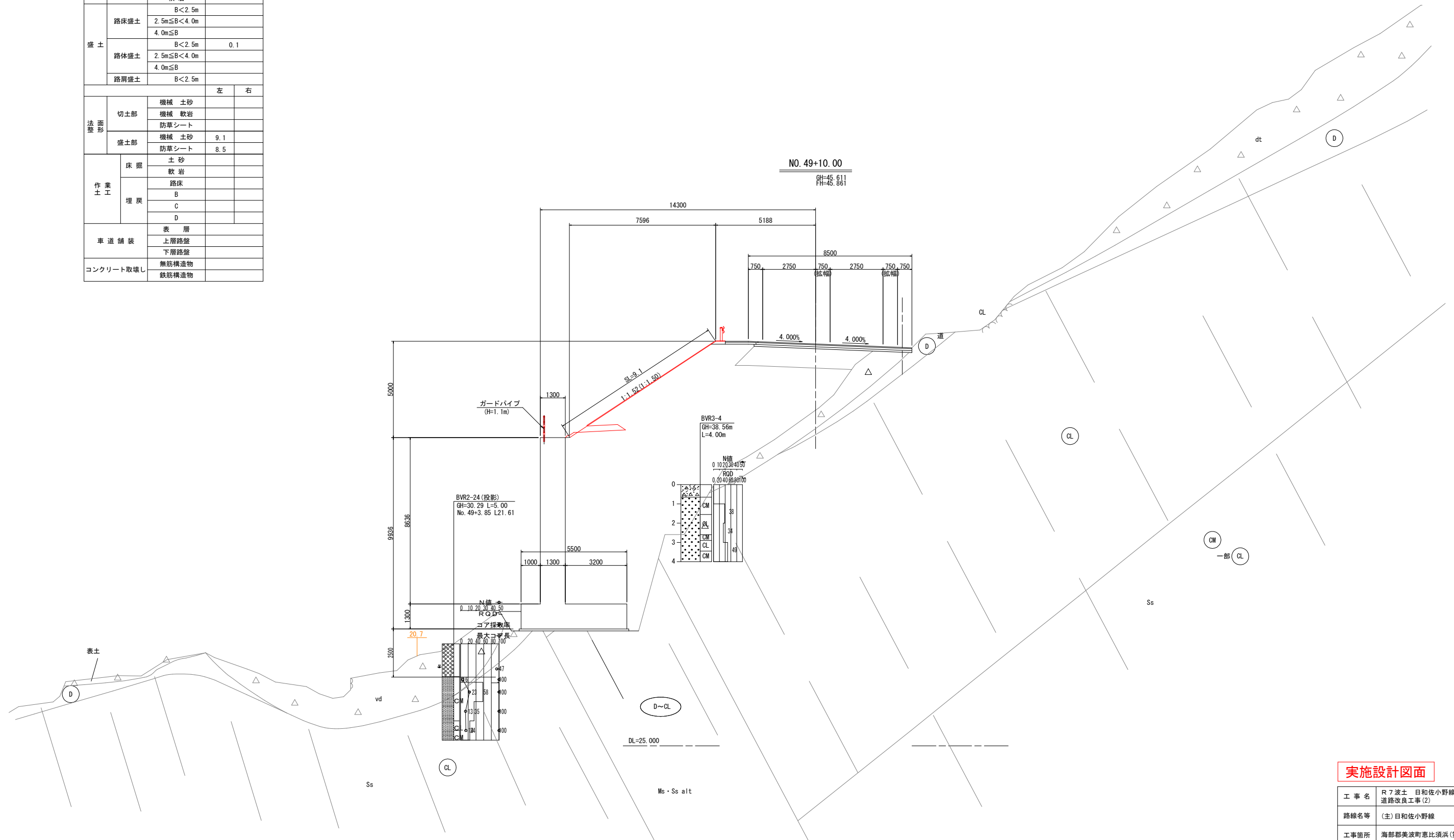


実施設計図面

工事名	R7 渡土 日和佐小野線 美波・恵比須浜 道路改良工事(2)		
路線名等	(主)日和佐小野線		
工事箇所	海部郡美波町恵比須浜(第2分割)		
図面名	横断面図(4)		
縮尺	1:100	図面番号	7 / 37
会社名			
事業者名	徳島県南部総合県民局 県土整備部 <美波>		

横断図 (5) S=1:100

NO. 49+10.00				
種 別・細 別		数 量 区 分	数 量	
掘 削	片切掘削 オープン カット	土 砂		
		軟 岩		
		土 砂		
軟 岩				
盛 土	路床盛土	B<2.5m		
		2.5m≤B<4.0m		
		4.0m≤B		
	路体盛土	B<2.5m		0.1
		2.5m≤B<4.0m		
		4.0m≤B		
路肩盛土		B<2.5m		
			左	右
法 面 形 状	切土部	機械 土砂		
		機械 軟岩		
		防草シート		
	盛土部	機械 土砂	9.1	
		防草シート	8.5	
		作 業 土 工	床 掘	土 砂
軟 岩				
埋 戻	路床			
	B			
	C			
	D			
車 道 舗 装	表 層			
	上層路盤			
	下層路盤			
コンクリート取壊し	無筋構造物			
	鉄筋構造物			

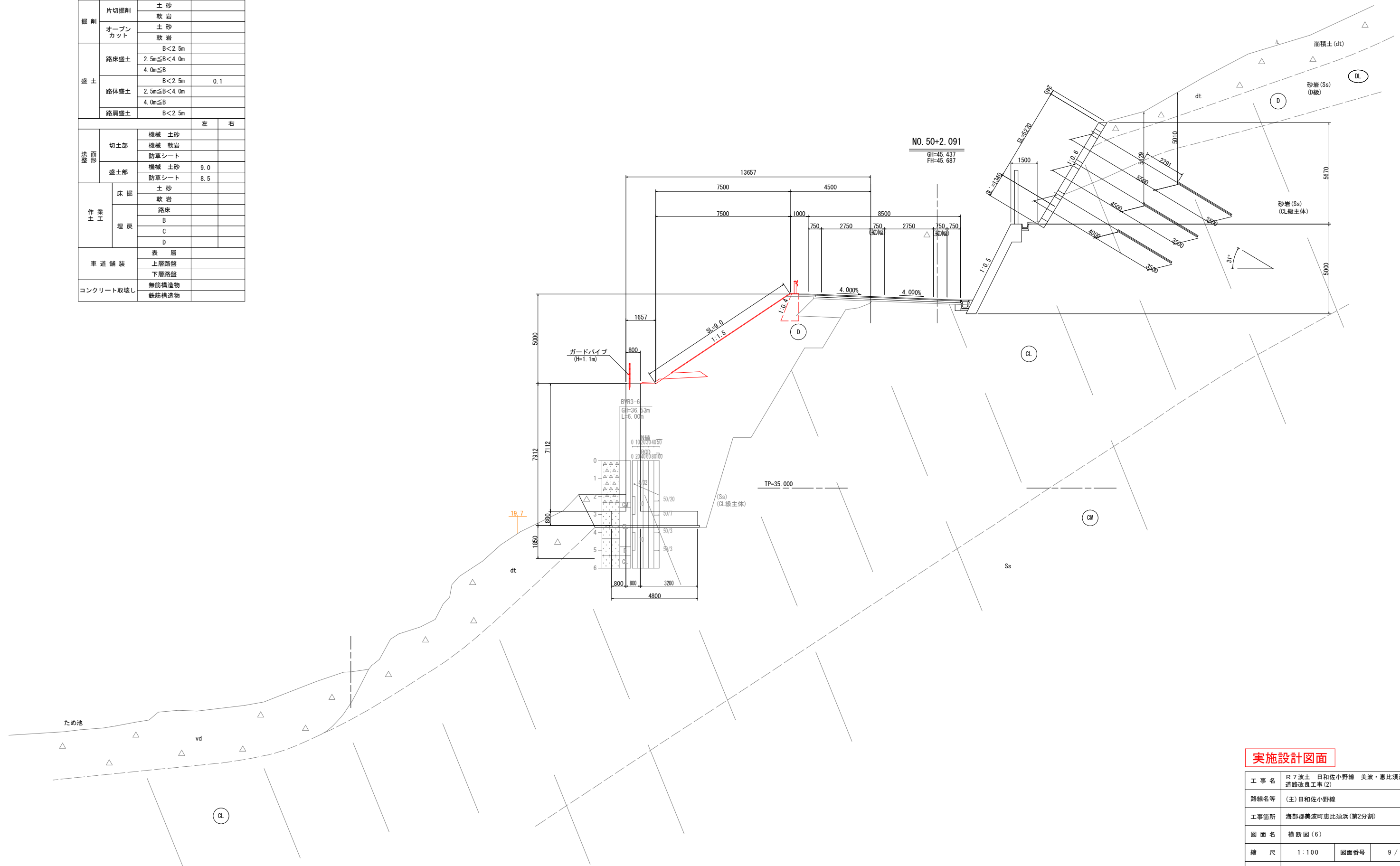


実施設計図面

工 事 名	R7波士 日和佐小野線 美波・恵比須浜 道路改良工事(2)		
路線名等	(主)日和佐小野線		
工事箇所	海部郡美波町恵比須浜(第2分割)		
図 面 名	横断面(5)		
縮 尺	1:100	図面番号	8 / 37
会 社 名			
事業者名	徳島県南部総合県民局 県土整備部 <美波>		

横断図 (6) S=1:100

種 別・細 別		数 量 区 分	数 量	
掘 削	片切掘削 オープン カット	土 砂		
		軟 岩		
		土 砂		
		軟 岩		
盛 土	路床盛土	B<2.5m		
		2.5m≤B<4.0m		
		4.0m≤B		
	路体盛土	B<2.5m		0.1
		2.5m≤B<4.0m		
		4.0m≤B		
路肩盛土	B<2.5m			
			左	右
法 面 形 状	切土部	機械 土砂		
		機械 軟岩		
		防草シート		
	盛土部	機械 土砂	9.0	
		防草シート	8.5	
作 業 土 工	床 掘	土 砂		
		軟 岩		
		路床		
	埋 戻	B		
		C		
		D		
車 道 舗 装	表 層			
	上層路盤			
	下層路盤			
コンクリート取壊し		無筋構造物		
		鉄筋構造物		



実施設計図面

工 事 名	R7波士 日和佐小野線 美波・恵比須浜 道路改良工事(2)		
路線名等	(主)日和佐小野線		
工事箇所	海部郡美波町恵比須浜(第2分割)		
図 面 名	横断面(6)		
縮 尺	1:100	図面番号	9 / 37
会 社 名			
事業者名	徳島県南総合県民局 県土整備部 <美波>		

横断図 (7) S=1:100

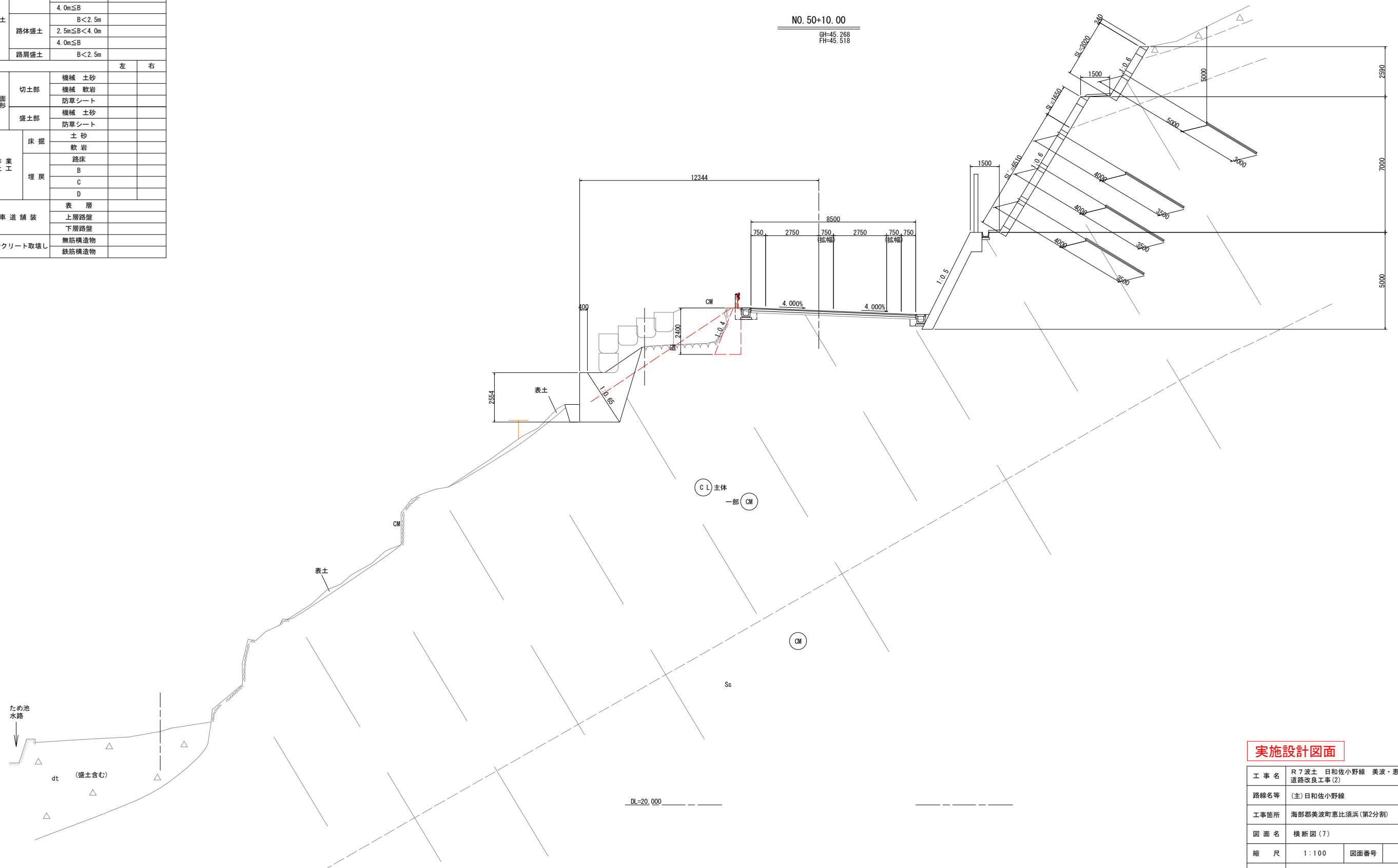
S=1 : 100

NO. 50+10.00

種 別・細 別		数 量 区 分	数 量	
掘 削	片切掘削 オープン カット	土 砂		
		軟 岩		
		土 砂 軟 岩		
盛 土	路床盛土	B<2.5m		
		2.5m≦B<4.0m		
		4.0m≦B		
	路体盛土	B<2.5m		
		2.5m≦B<4.0m		
路肩盛土	4.0m≦B			
			B<2.5m	
			左	右
法 面 登 形	切土部	機械 土砂		
		機械 軟岩		
		防草シート		
	盛土部	機械 土砂		
		防草シート		
作 業 土 工	床 掘	土 砂		
		軟 岩		
		路床		
	埋 戻	B		
		C		
		D		
車 道 舗 装	表 層			
	上層路盤			
	下層路盤			
コンクリート取壊し		無筋構造物		
		鉄筋構造物		

NO. 50+10.00

GH=45.268
FH=45.518



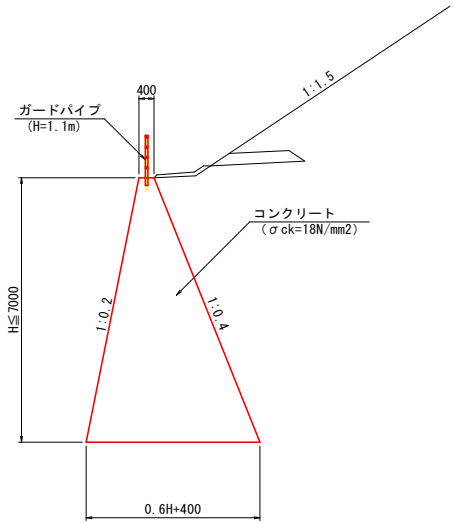
実施設計図面

工 事 名	R 7 波 士 日 和 佐 小 野 線 美 波 ・ 恵 比 須 浜 道路改良工事 (2)		
路線名等	(主) 日和佐小野線		
工事箇所	海部郡美波町恵比須浜 (第2分割)		
図 面 名	横 断 図 (7)		
縮 尺	1 : 1 0 0	図面番号	1 0 / 3 7
会 社 名			
事業者名	徳島県南総合振興局 県土整備部 < 美波 >		

構 造 図 (1)

4号重力式擁壁

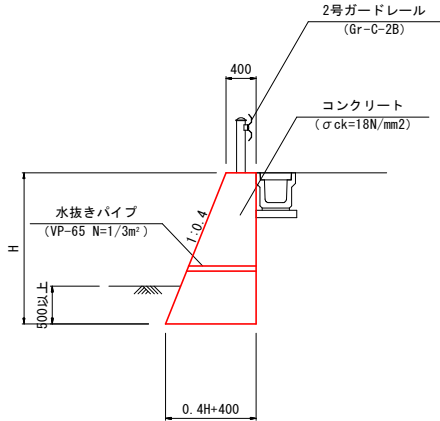
S=1:100



1.0m当り				
種 別	規 格	単位	数 量	
コンクリート	σck=18N/mm2	m3	0.3H²+0.4H	
型枠	無筋構造物	m2	2.097H	
基面整正	軟岩	m2	0.6H+0.400	
足場工	単管傾斜	掛m2	2.097H	

6号重力式擁壁

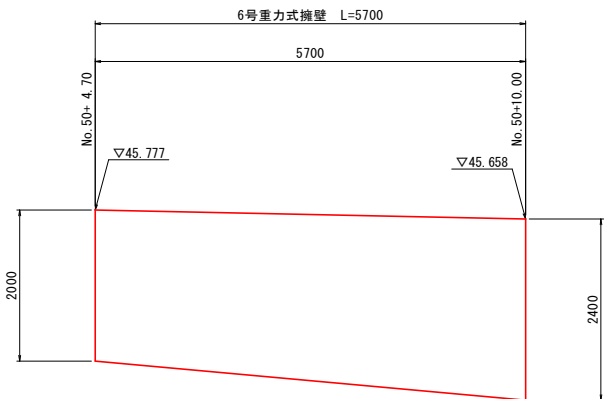
S=1:50



1.0m当り				
種 別	規 格	単位	H=2000	H=2400
コンクリート	σck=18N/mm2	m3	1.600	2.112
型枠	無筋構造物	m2	4.15	4.98
基面整正	軟岩	m2	1.20	1.36
足場工	単管傾斜	掛m2	2.15	2.58
足場工	枠組	掛m2	2.00	2.40

6号重力式擁壁 展開図

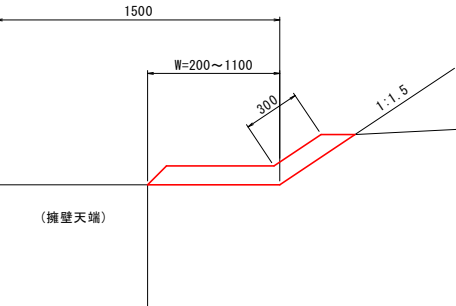
S=1:50



DL=42.00

5号小段排水溝

S=1:20



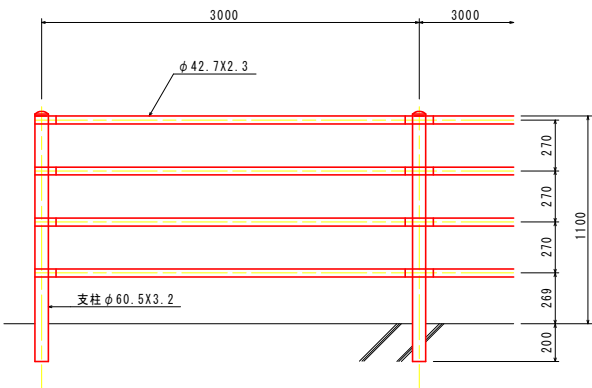
10m当り				
種 別	規 格	単位	W	数 量
コンクリート t=100mm	σck ≥ 18N/mm2	m3	0.2m	0.50
コンクリート t=100mm	σck ≥ 18N/mm2	m3	0.7m	1.00
コンクリート t=100mm	σck ≥ 18N/mm2	m3	1.1m	1.40

ガードパイプ

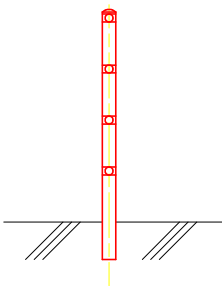
S=1:20

(構造物用)

断 面 図

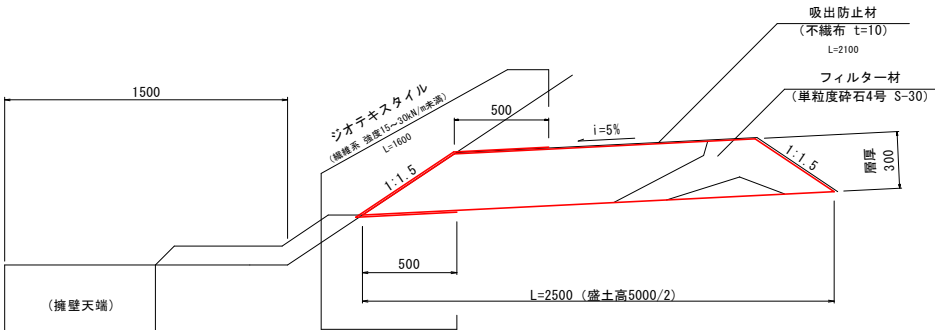


側 面 図



2号水平排水層

S=1:20



10m当り			
種 別	規 格	単位	数 量
フィルター材	単粒度砕石4号 S-30	m3	6.15
吸出防止材	不織布 t=10	m2	21.00
ジオテキスタイル	縦横糸 強度15~20kN/m(表裏)	m2	16.00

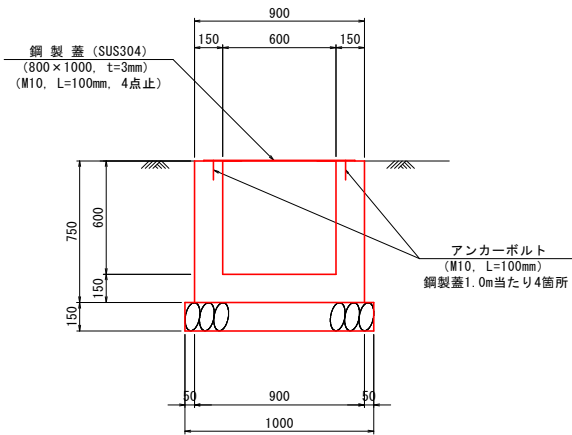
実施設計図面

工 事 名	R7 波土 日和佐小野線 美波・恵比須浜 道路改良工事(2)		
路線名等	(主)日和佐小野線		
工事箇所	海部郡美波町恵比須浜(第2分割)		
図 面 名	構 造 図 (1)		
縮 尺	図 示	図面番号	11 / 37
会 社 名			
事業者名	徳島県南部総合県民局 県土整備部 <美波>		

構 造 図 (2)

1号U型水路
(600X600)

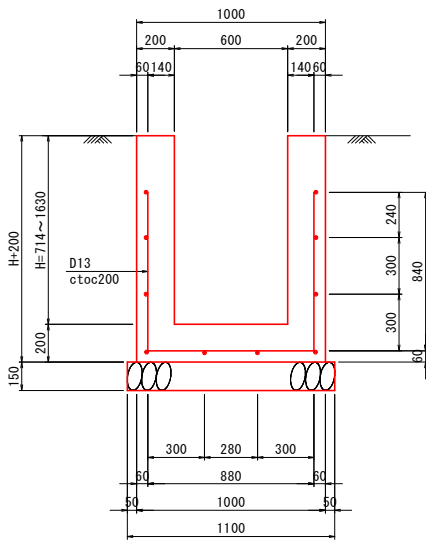
S=1:20



10.0m当り			
種 別	規 格	単 位	数 量
コンクリート	crck=18N/mm2	m3	3.150
型枠	無筋構造物	m2	39.00
基礎碎石	RC-40 t=150mm	m2	10.00
鋼製蓋	SUS304 800×1000 t=3mm	枚	10.0
アンカーボルト	M10 L=100mm	本	40.0

2号U型水路
(600XH)

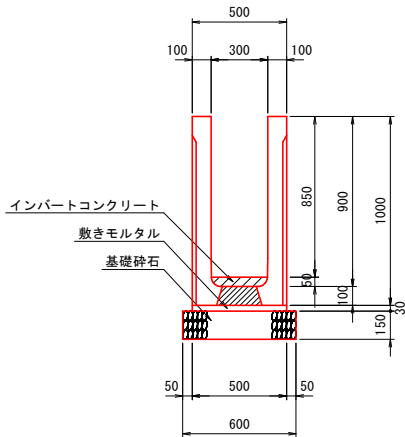
S=1:20



1.0m当り			
種 別	規 格	単 位	数 量
コンクリート	crck=18N/mm2	m3	0.4H+0.200
型枠	無筋構造物	m2	4H+0.400
鉄筋	S0345 D13	kg	22.7
基礎碎石	RC-40 t=150mm	m2	1.1

3号U型水路
(300X850)

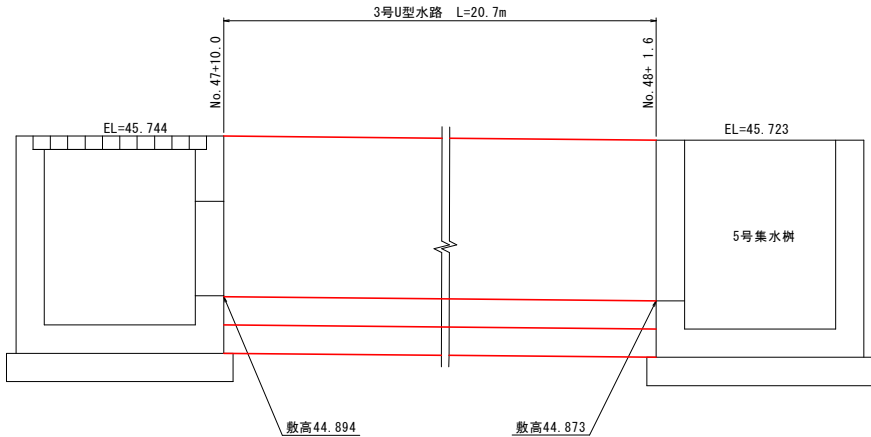
S=1:20



10.0m当り			
種 別	規 格	単 位	数 量
プレキャスト水路	300×900	個	5.0
インバートコンクリート	crck=18N/mm2	m3	0.150
敷きモルタル	1:3	kg	0.15
基礎碎石	RC-40 t=150mm	m2	6.0

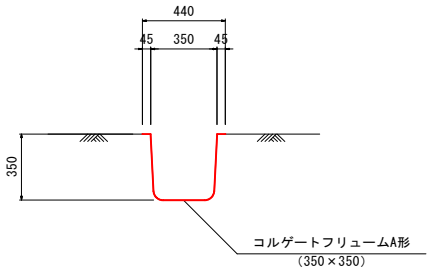
3号U型水路 展開図

S=1:20



4号U型水路
(コルゲートフリューム 350×350)

S=1:20



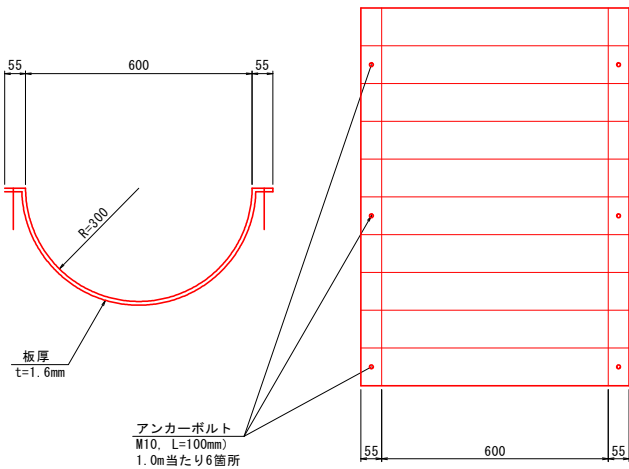
10m当り			
種 別	規 格	単 位	数 量
コルゲートフリュームA形	350×350	個	10.0
基礎整正	土砂	m2	3.50

コルゲートフリューム(半円)
D600X300

S=1:10

断面図

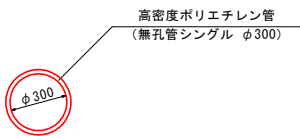
正面図



10m当り			
種 別	規 格	単 位	数 量
コルゲートフリューム(半円)	D600X300	個	10.0
アンカーボルト	M10, L=100mm	箇所	6.0

1号管渠
(高密度ポリエチレン管φ300)

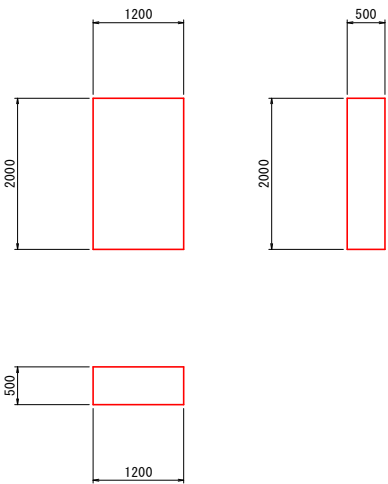
S=1:20



10m当り			
種 別	規 格	単 位	数 量
高密度ポリエチレン管	無孔管シングル φ300	個	5.0

ふとんかご

S=1:50



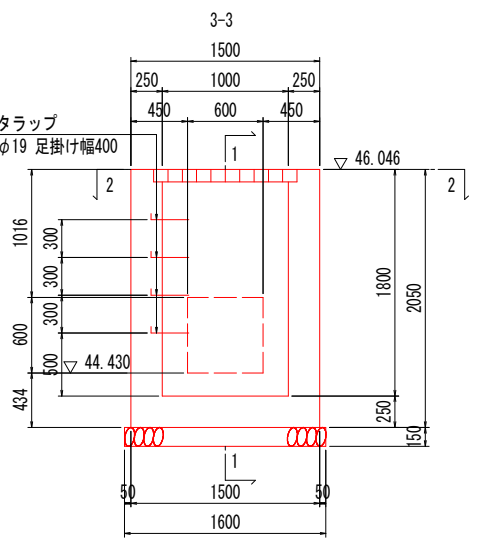
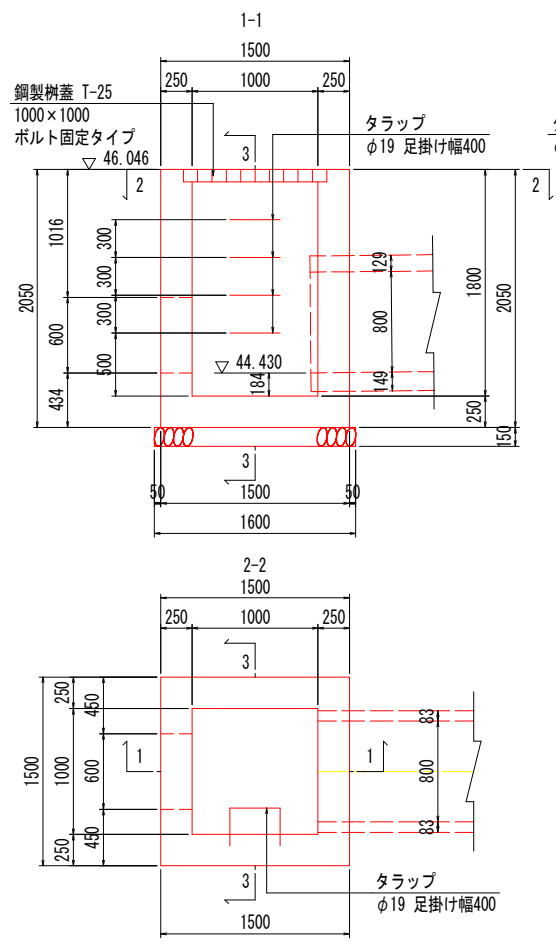
実施設計図面

工 事 名	R7 波土 日和佐小野線 美波・恵比須浜		
路線名等	(主) 日和佐小野線		
工事箇所	海部郡美波町恵比須浜(第2分割)		
図 面 名	構造図(2)		
縮 尺	図 示	図面番号	12 / 37
会 社 名			
事業者名	徳島県南部総合県民局 県土整備部 <美波>		

構 造 図 (3)

4号集水樹

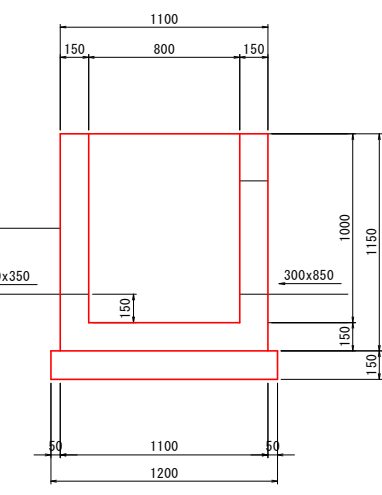
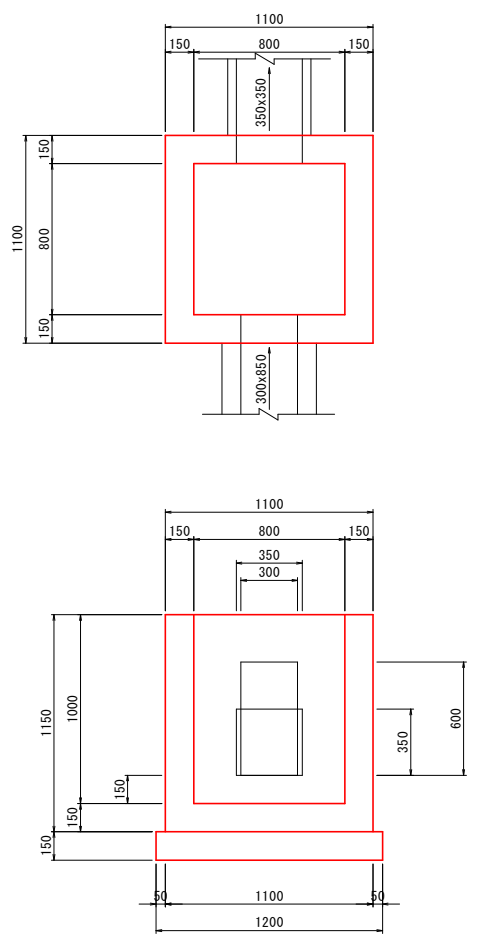
S=1:30



1.0基当たり		
名 称	数 量	
コンクリート	2.515	m3
型枠	18.122	m2
基礎材 (t=15cm)	2.560	m2
鋼製溝蓋	1	枚
タラップ	4	個

5号集水樹
(800X800×1000)

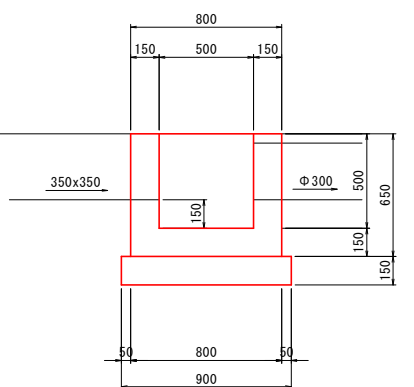
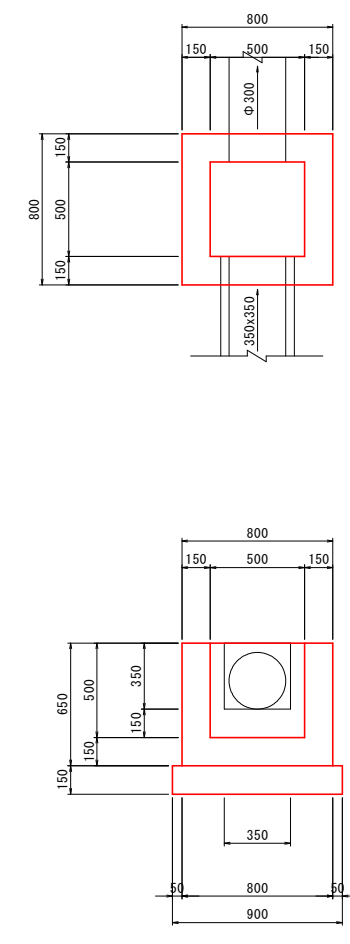
S=1:20



1箇所当り			
種 別	規 格	単位	数 量
コンクリート	σck=18N/mm2	m3	0.706
型枠	無筋構造物	m2	8.135
基礎碎石	RC-40, t=150	m2	1.44

6号集水樹
(500X500×500)

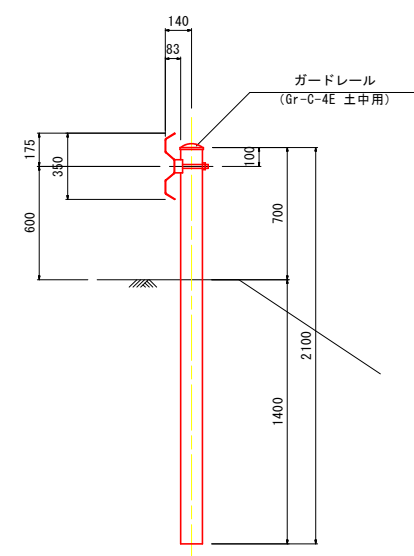
S=1:20



1箇所当り			
種 別	規 格	単位	数 量
コンクリート	σck=18N/mm2	m3	0.262
型枠	無筋構造物	m2	2.994
基礎碎石	RC-40, t=150	m2	0.81

1号ガードレール
(Gr-C-4E)

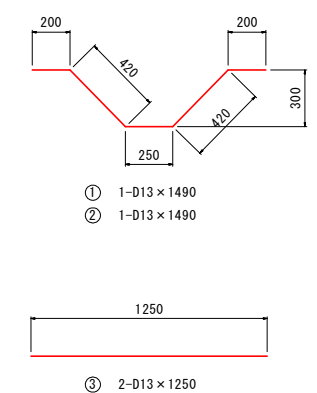
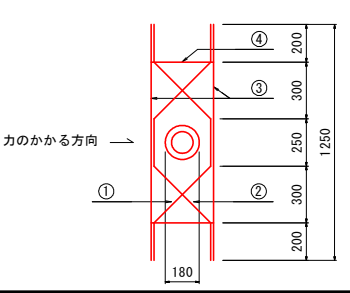
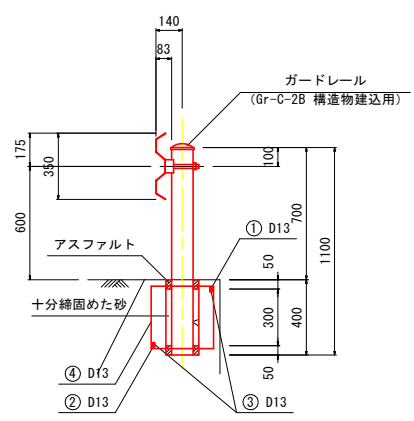
S=1:20



10m当り			
種 別	規 格	単位	数 量
ガードレール	Gr-C-4E	m	10.0

2号ガードレール
(Gr-C-2B)

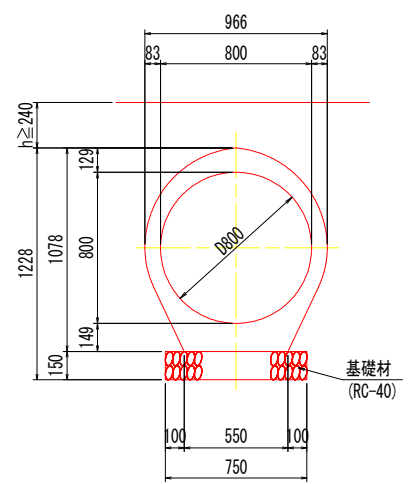
S=1:20



10m当り			
種 別	規 格	単位	数 量
ガードレール	Gr-C-2B	m	10.0
補強鉄筋	D13 SD345	kg	41.4

管渠工(D800)断面図

S=1:20

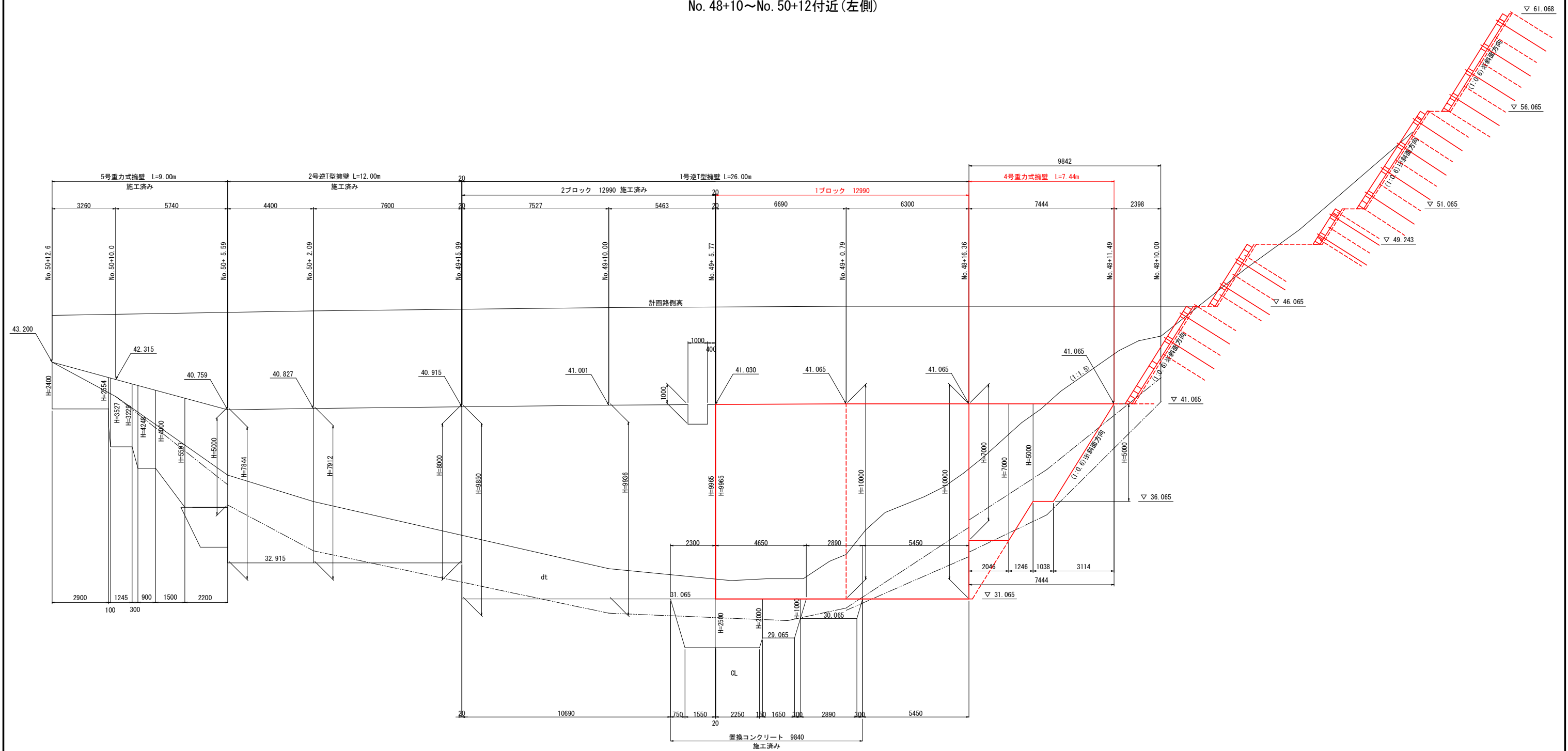


(10.0m当り)	
名 称	数 量
管本数	4.0 本
基礎材 (t=150)	7.50 m2

実施設計図面

工 事 名	R7波土 日和佐小野線 美波・恵比須浜 道路改良工事(2)		
路線名等	(主)日和佐小野線		
工事箇所	海部郡美波町恵比須浜(第2分割)		
図 面 名	構 造 図 (3)		
縮 尺	図 示	図面番号	13 / 37
会 社 名			
事業者名	徳島県南部総合県民局 県土整備部 <美波>		

谷側擁壁展開図 S=1/100
No. 48+10~No. 50+12付近(左側)



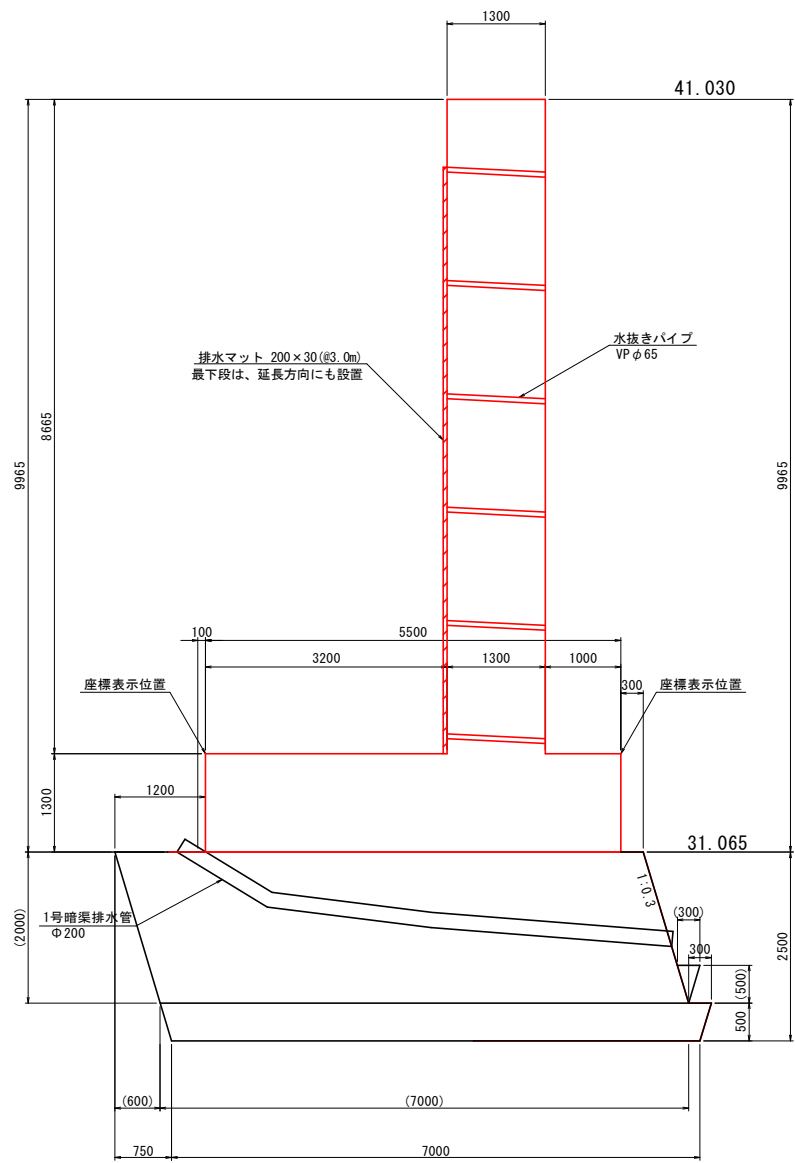
DL=20. 000

実施設計図面

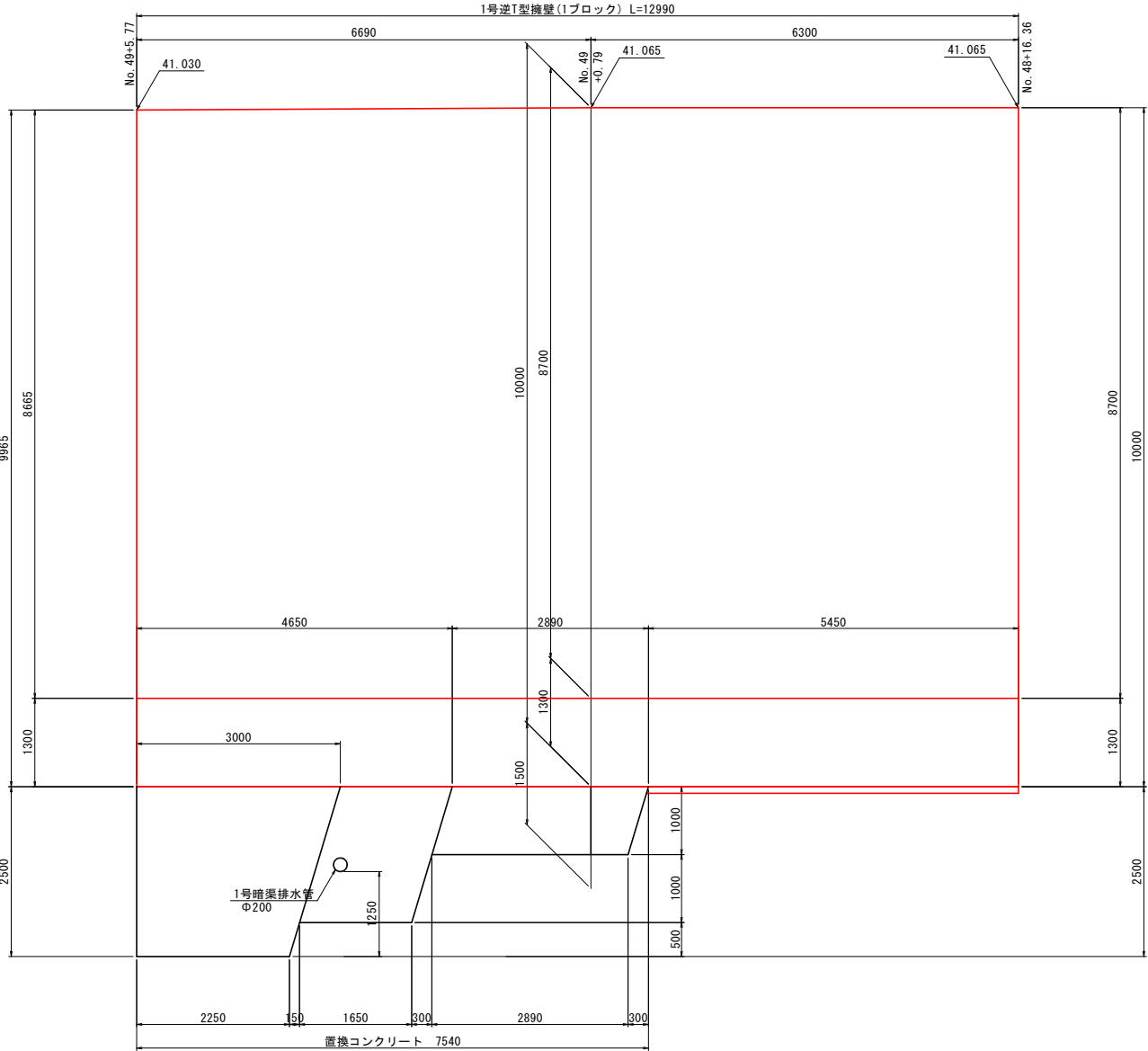
工 事 名	R7波土 日和佐小野線 美波・恵比須浜 道路改良工事(2)		
路線名等	(主)日和佐小野線		
工事箇所	海部郡美波町恵比須浜(第2分割)		
図 面 名	谷 川 擁 壁 展 開 図		
縮 尺	1:100	図面番号	14 / 37
会 社 名			
事業者名	徳島県南部総合県民局 県土整備部 <美波>		

1号逆T型擁壁1ブロック一般図 S=1:50

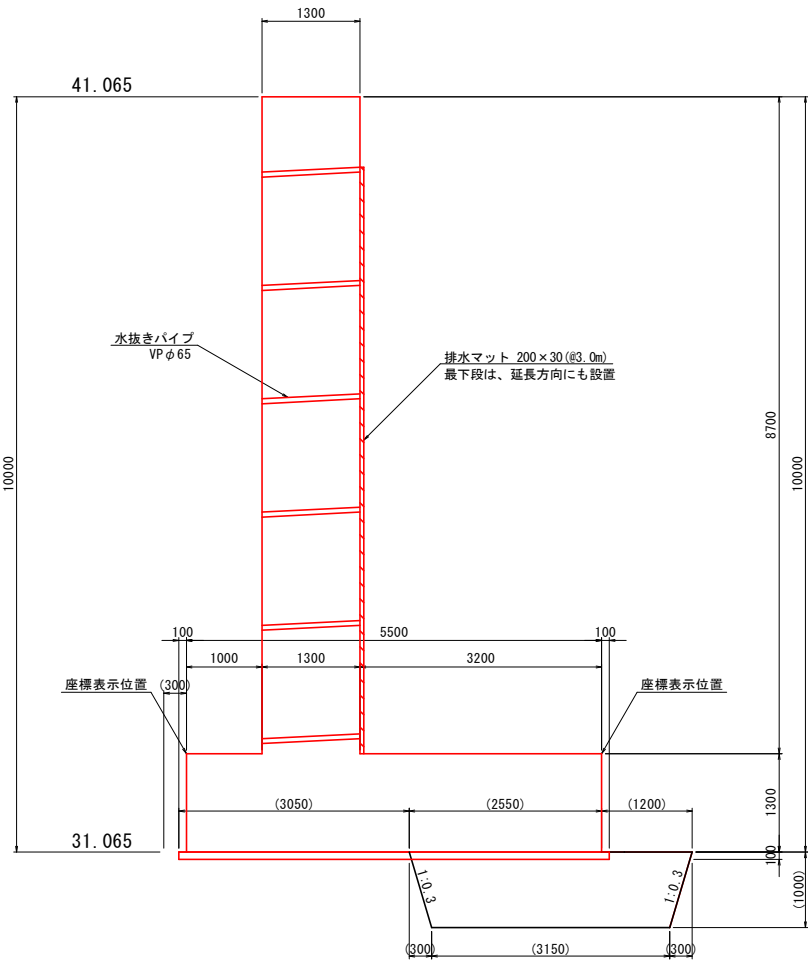
左側側面図



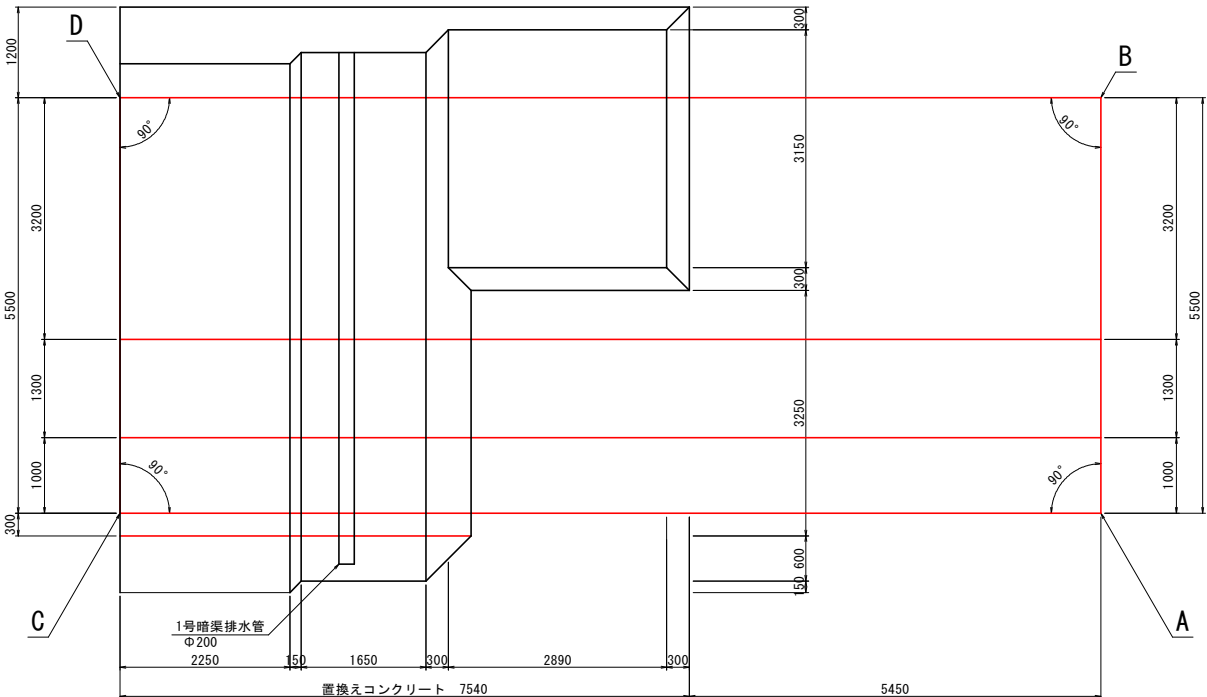
1-1 断面



右側側面図



平面図



座標一覧表

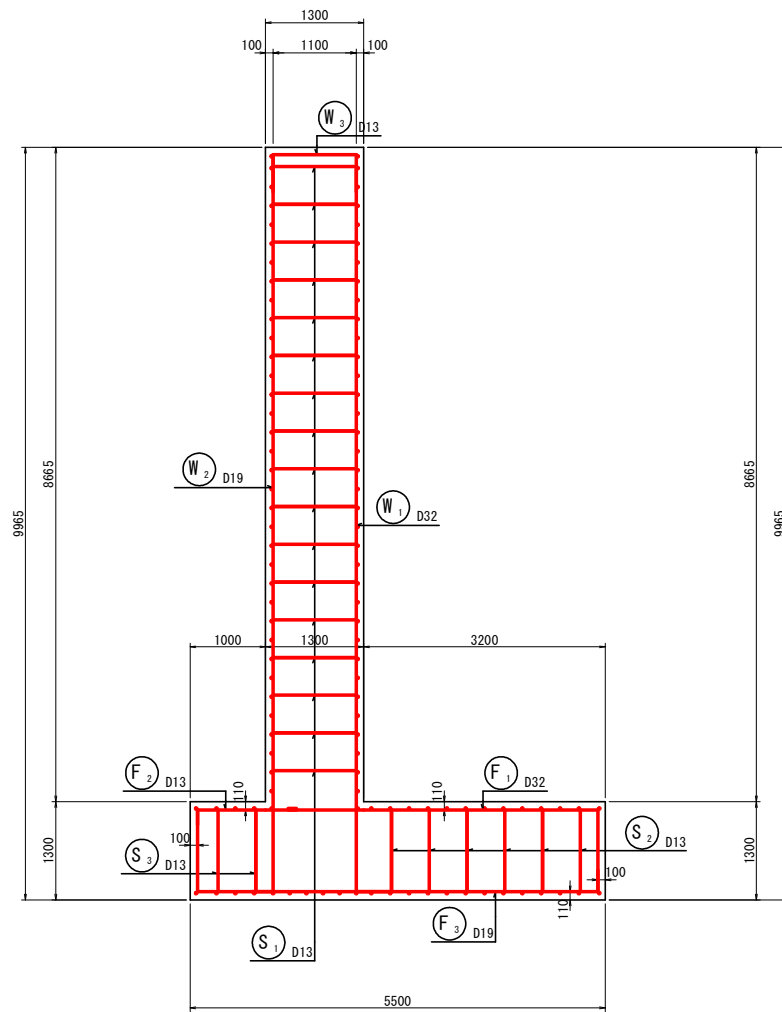
点名称	X座標	Y座標
A	83 109. 725	97 098. 291
B	83 107. 409	97 093. 303
C	83 097. 943	97 103. 762
D	83 095. 627	97 098. 773

実施設計図面

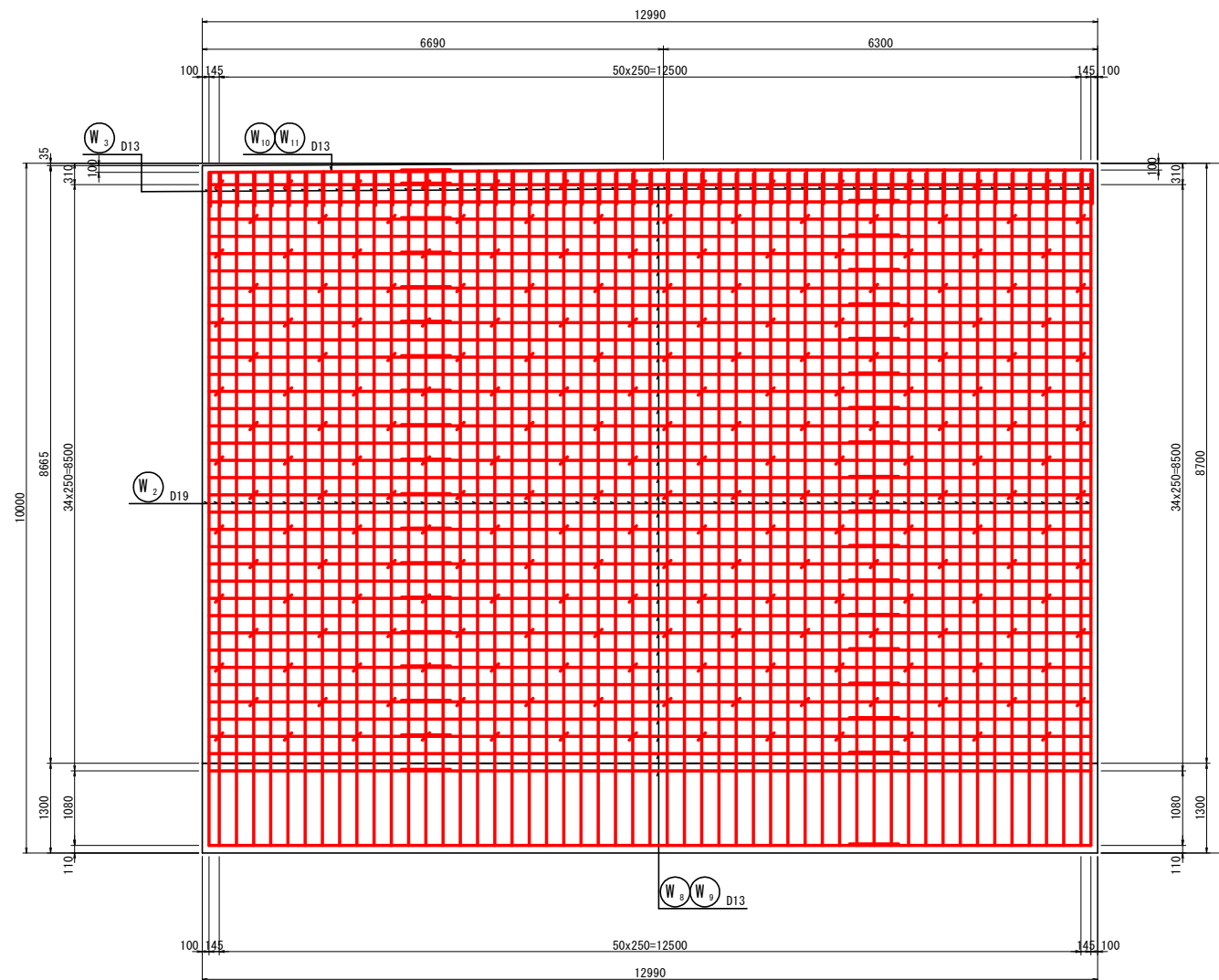
工 事 名	R 7 波 土 日 和 佐 小 野 線 美 波 ・ 恵 比 須 浜 道 路 改 良 工 事 (2)		
路 線 名 等	(主) 日 和 佐 小 野 線		
工 事 箇 所	海 部 郡 美 波 町 恵 比 須 浜 (第 2 分 割)		
図 面 名	1 号 逆 T 型 擁 壁 1 ブ ロ ッ ク ー 般 図		
縮 尺	1 : 5 0	図 面 番 号	1 5 / 3 7
会 社 名			
事 業 者 名	徳 島 県 南 部 総 合 県 民 局 県 土 整 備 部 < 美 波 >		

1号逆T型擁壁1ブロック配筋図(その1) S=1:50

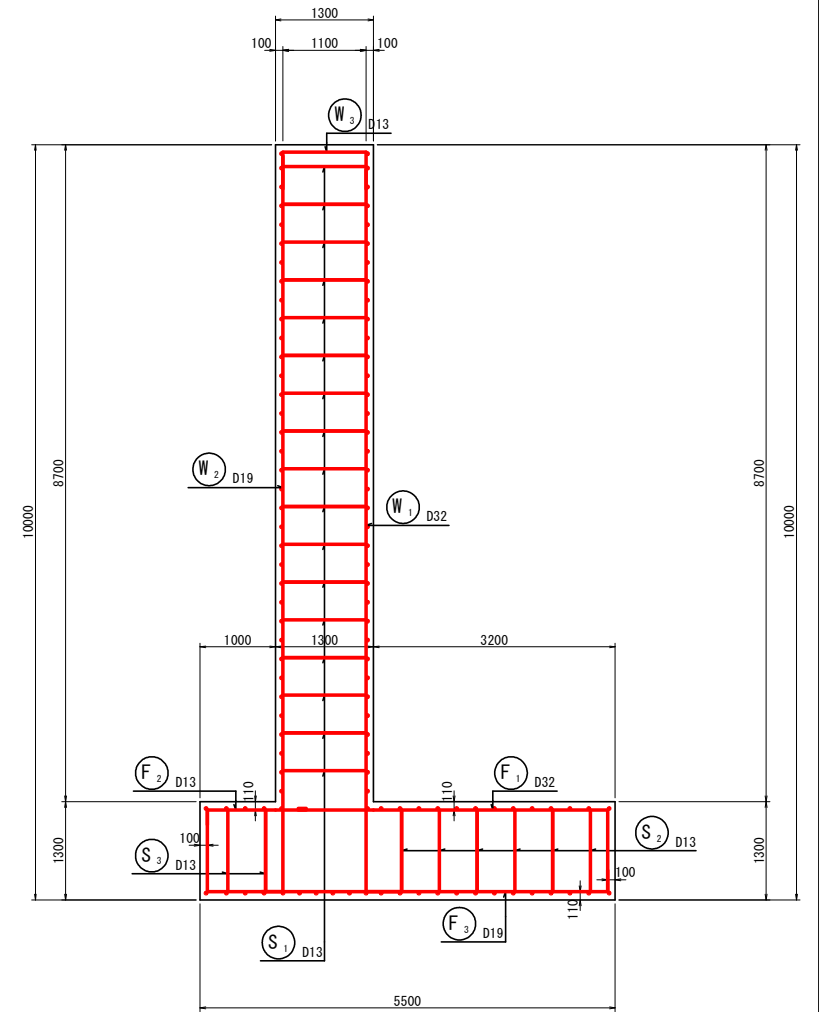
断面図
6-6



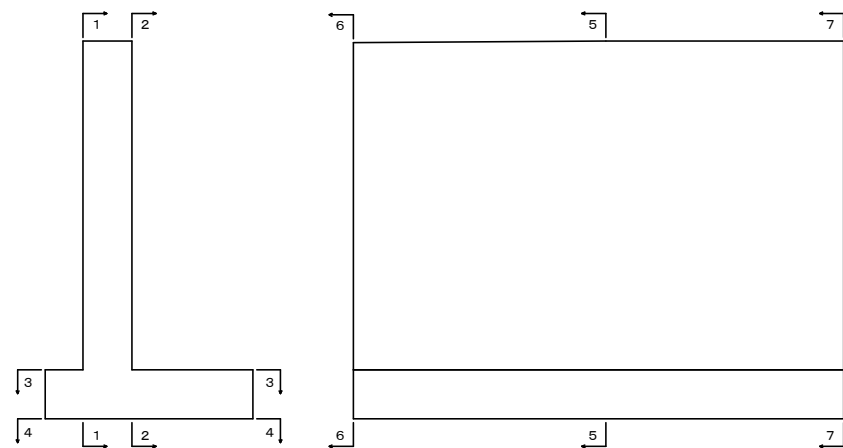
前面図
1-1



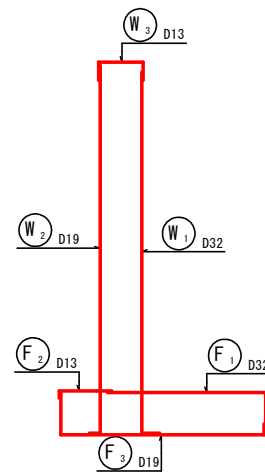
断面図
7-7



位置図

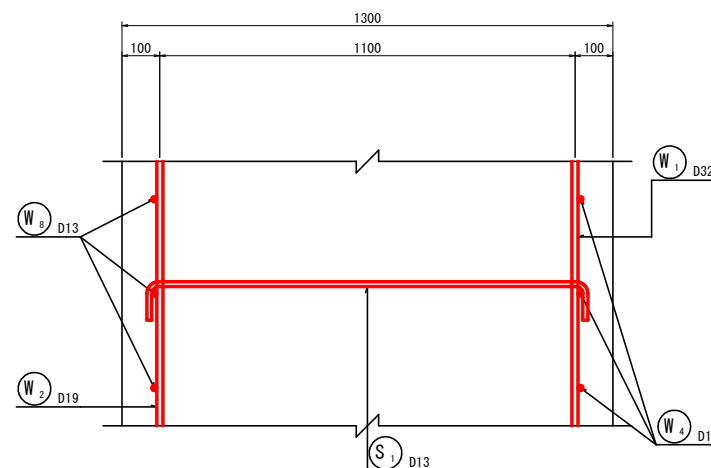


鉄筋組立図



鉄筋組配置図 S=1:10

たて壁部

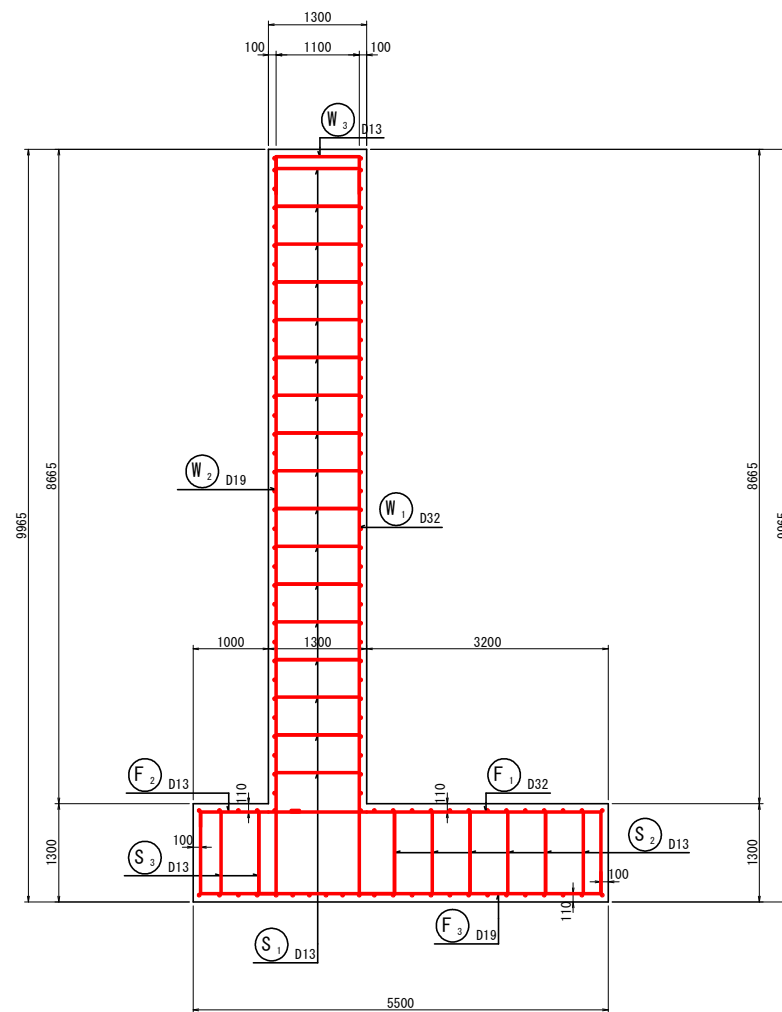


実施設計図面

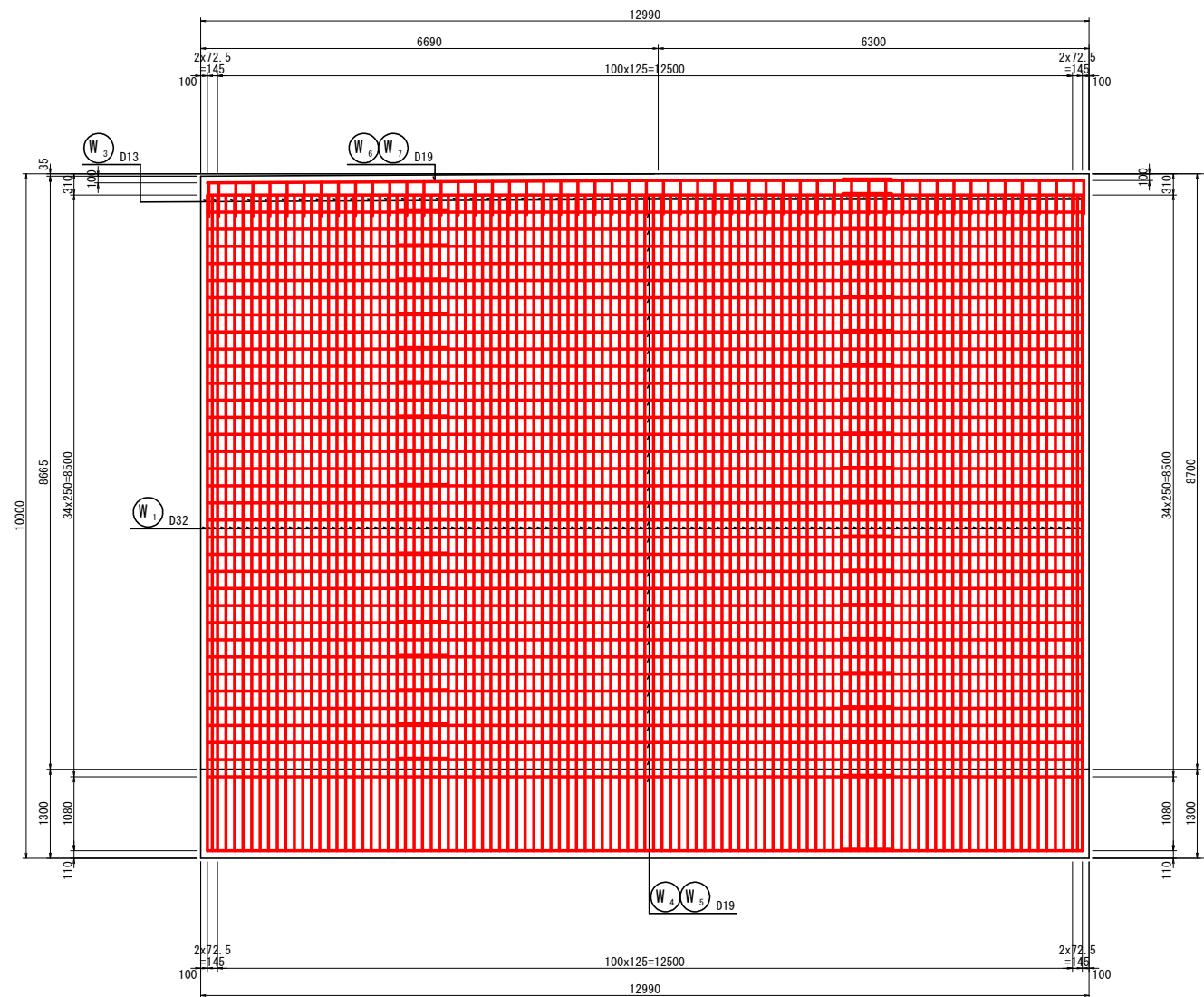
工事名	R7 波土 日和佐小野線 美波・恵比須浜 道路改良工事(2)		
路線名等	(主) 日和佐小野線		
工事箇所	海部郡美波町恵比須浜(第2分割)		
図面名	1号逆T型擁壁1ブロック配筋図(その1)		
縮尺	図示	図面番号	16 / 37
会社名			
事業者名	徳島県南部総合県民局 県土整備部 <美波>		

1号逆T型擁壁1ブロック配筋図(その2) S=1:50

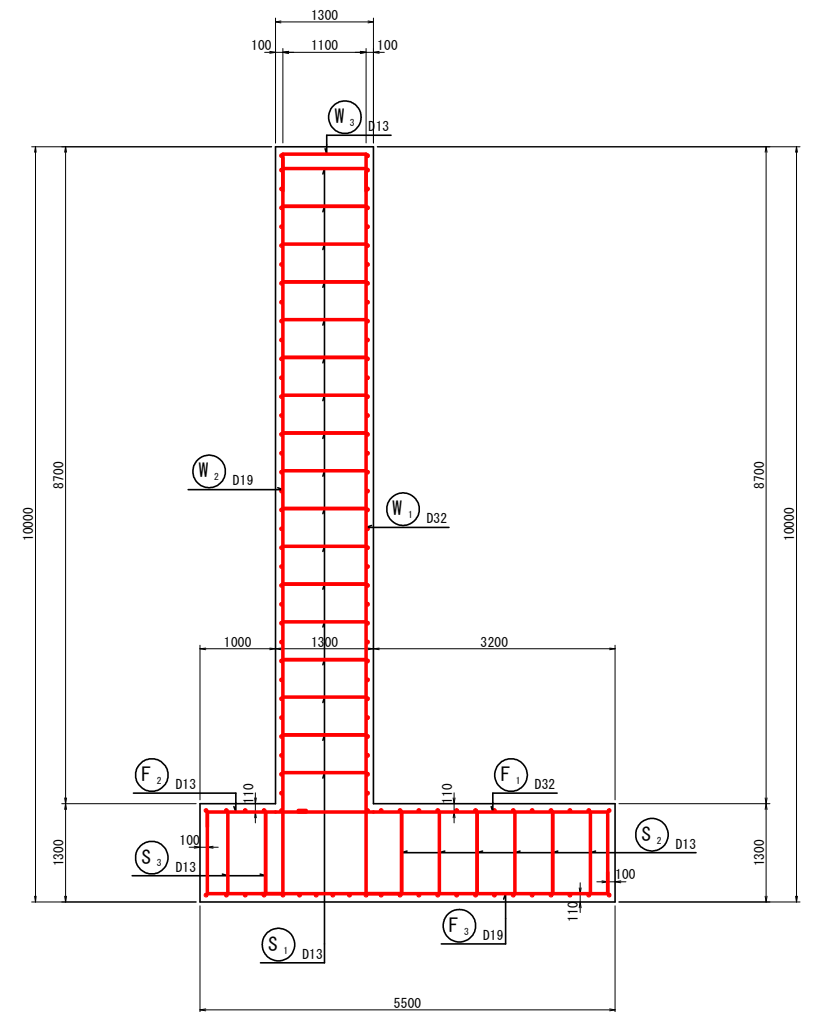
断面図
6-6



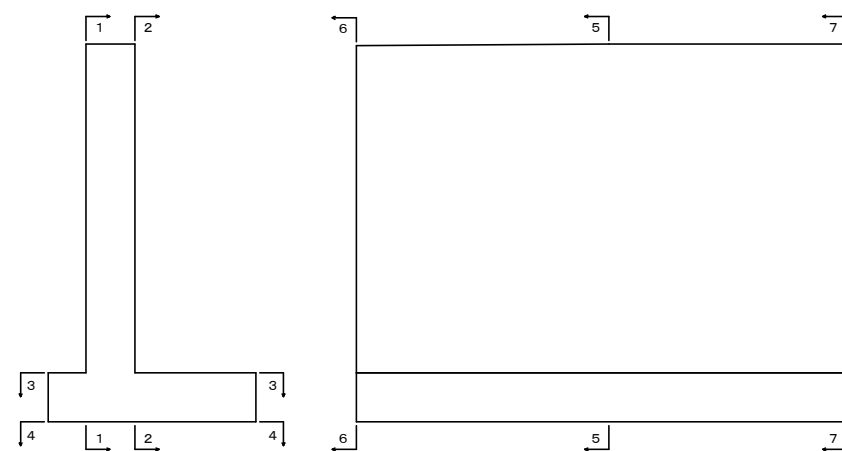
背面図
2-2



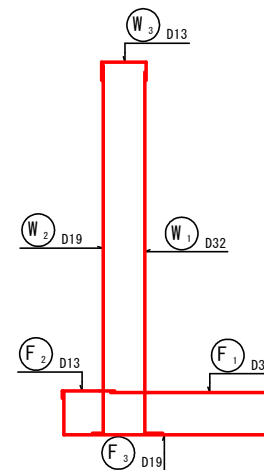
断面図
7-7



位置図

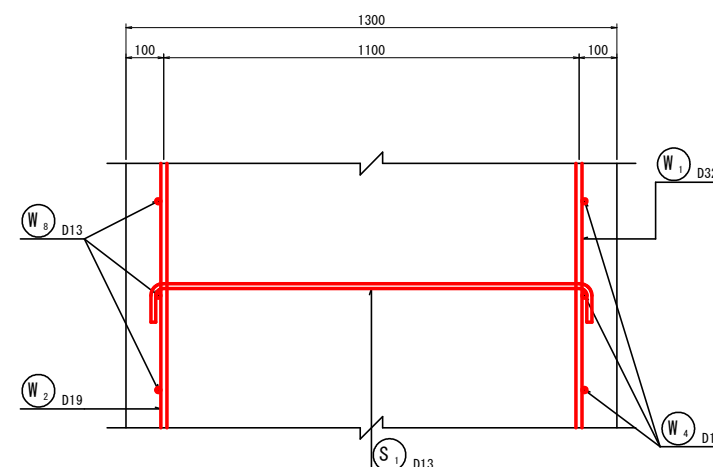


鉄筋組立図



鉄筋組配置図 S=1:10

たて壁部

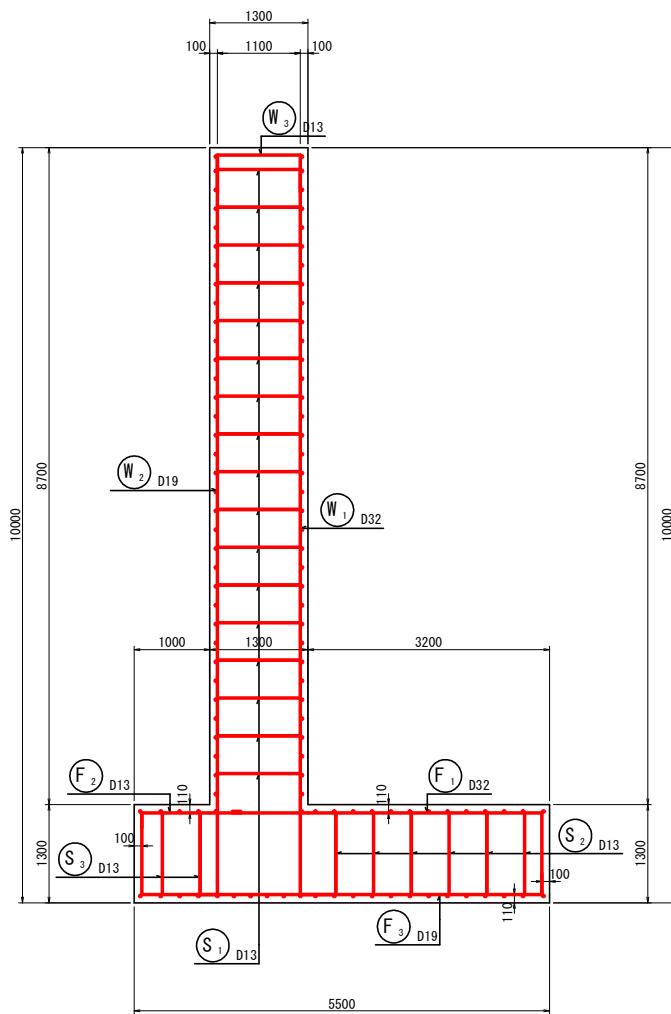


実施設計図面

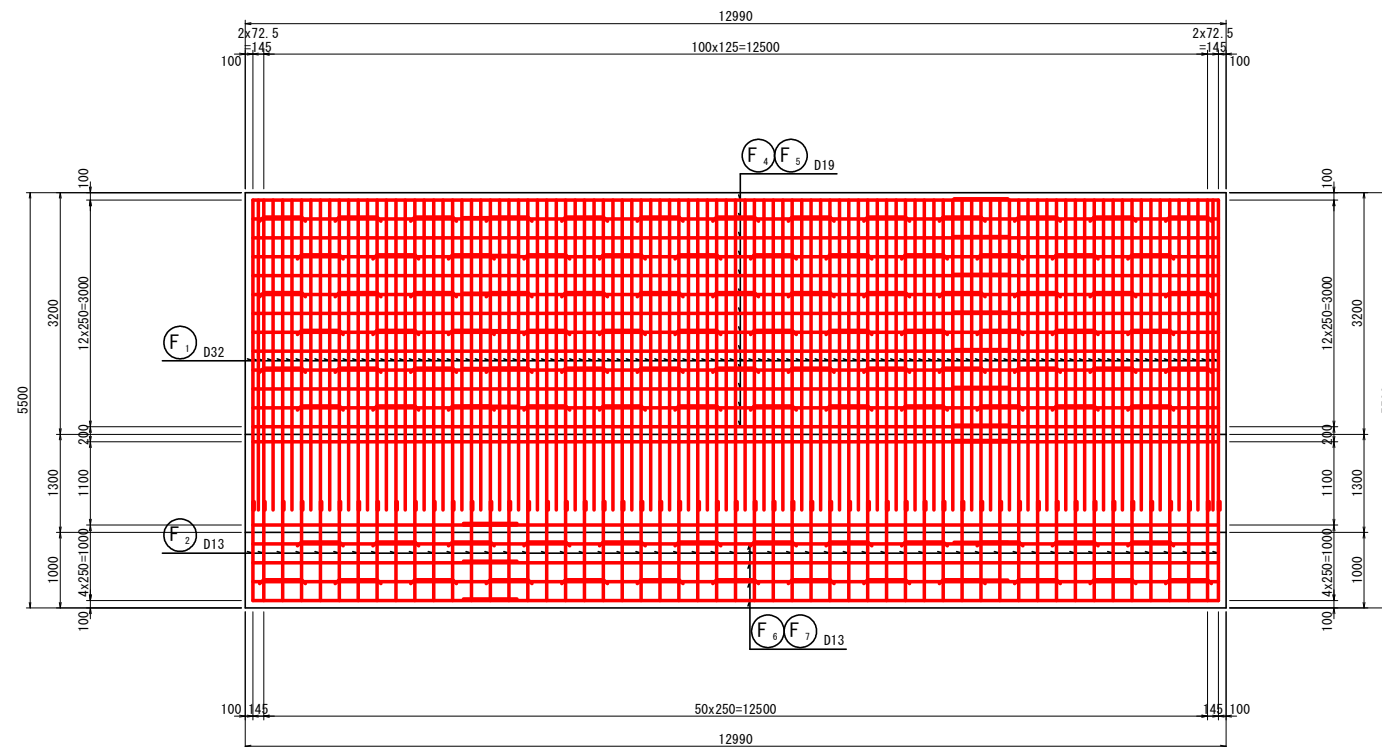
工事名	R7 波土 日和佐小野線 美波・恵比須浜 道路改良工事(2)		
路線名等	(主)日和佐小野線		
工事箇所	海部郡美波町恵比須浜(第2分割)		
図面名	1号逆T型擁壁1ブロック配筋図(その2)		
縮尺	図示	図面番号	17 / 37
会社名			
事業者名	徳島県南部総合県民局 県土整備部 <美波>		

1号逆T型擁壁1ブロック配筋図(その3) S=1:50


断面図
5-5



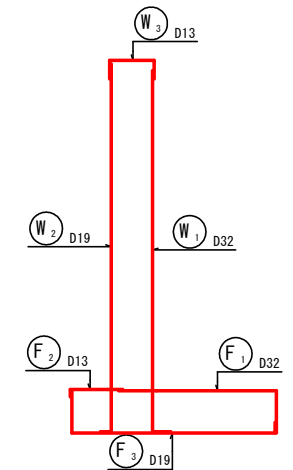
底板上面図
3-3



底板下面図
4-4

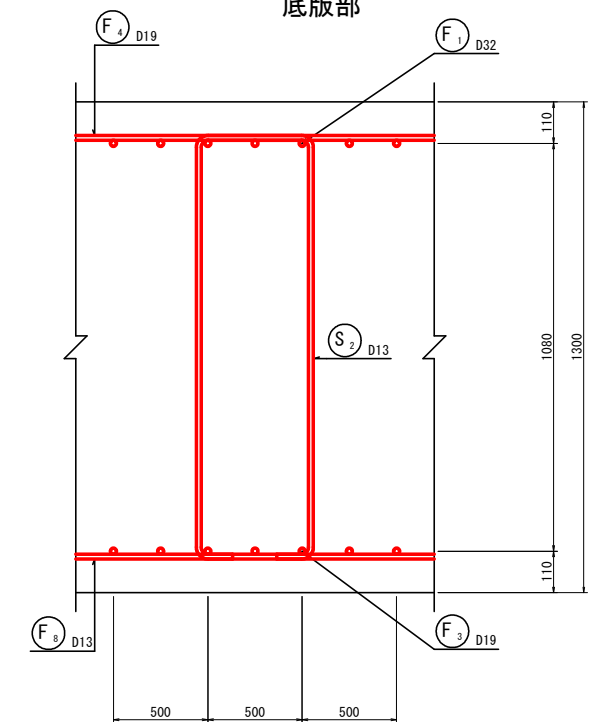


鉄筋組立図

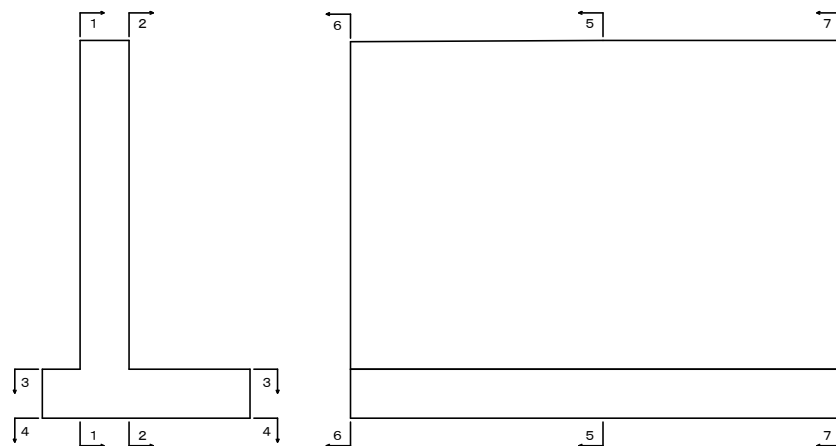


鉄筋組配置図 S=1:10

底板部



位置図

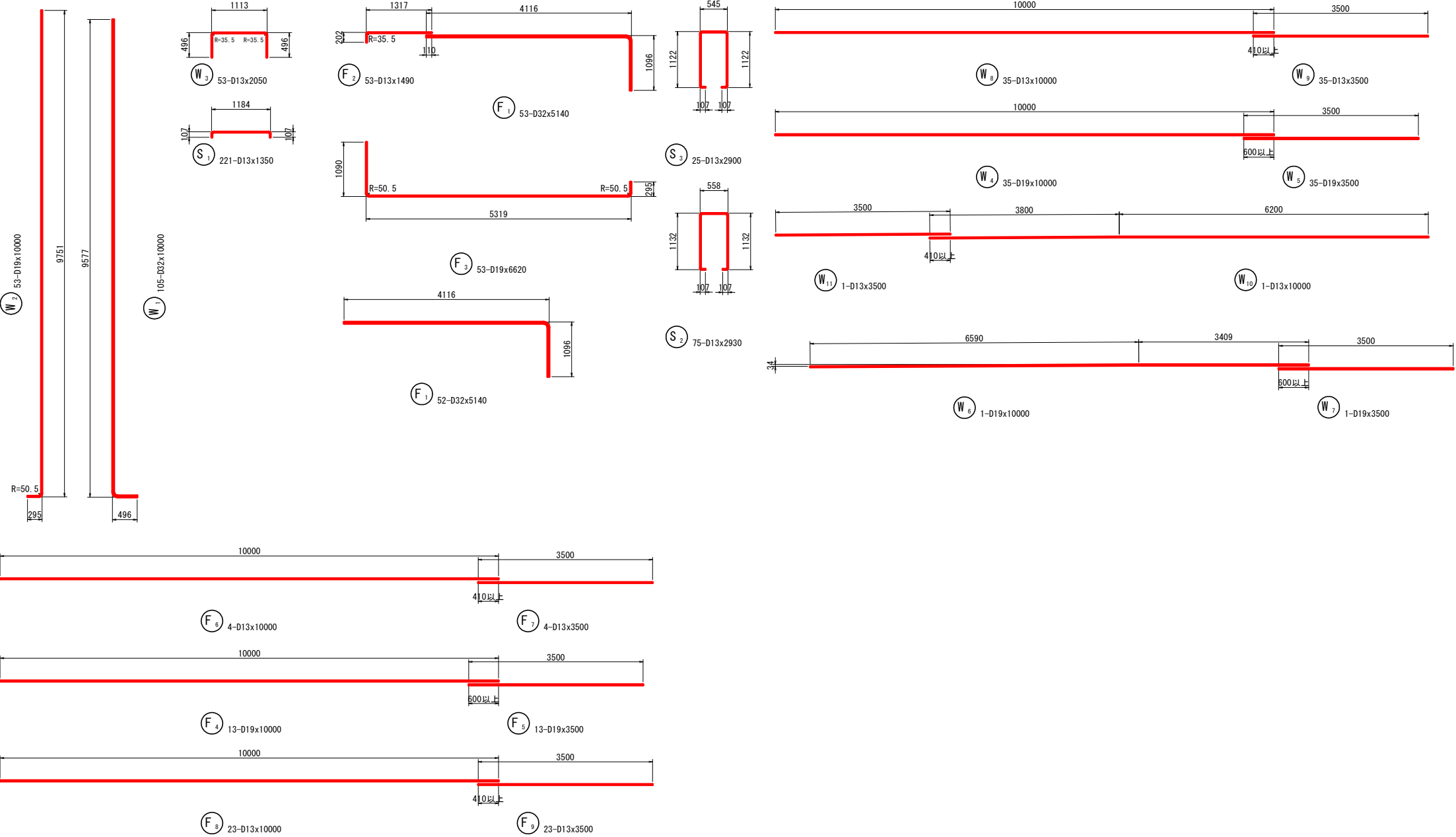


実施設計図面

工事名	R7波土 日和佐小野線 美波・恵比須浜 道路改良工事(2)		
路線名等	(主)日和佐小野線		
工事箇所	海部郡美波町恵比須浜(第2分割)		
図面名	1号逆T型擁壁1ブロック配筋図(その3)		
縮尺	図示	図面番号	18 / 37
会社名			
事業者名	徳島県南部総合県民局 県土整備部 <美波>		

1号逆T型擁壁1ブロック配筋図(その4) S=1:50

鉄筋加工図

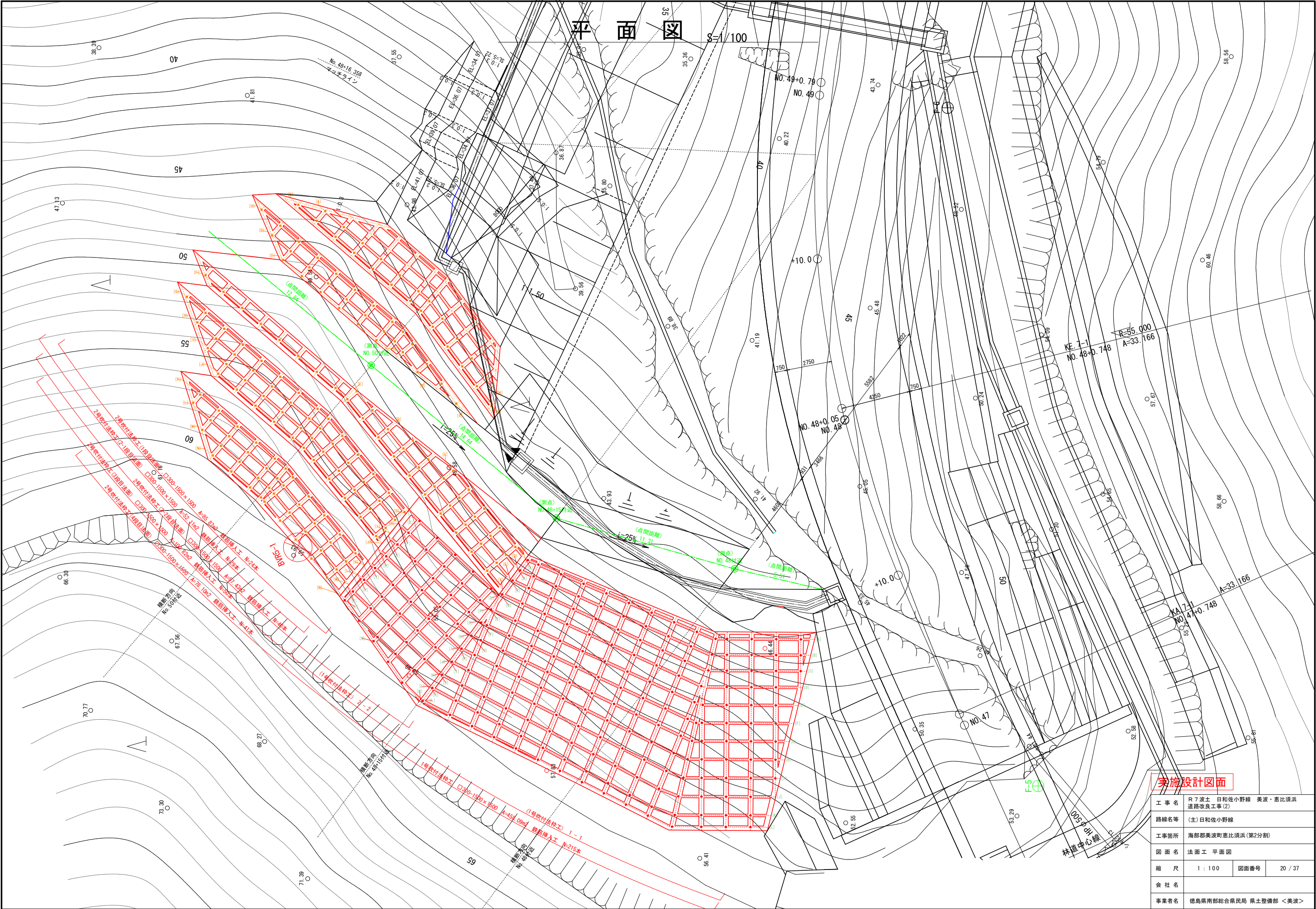


鉄筋表

記号	径	長さ (mm)	本数	単位質量 (kg/m)	1本当り質量 (kg)	質量 (kg)	摘要
W1	D32	10000	105	6.23	62.300	6541.5	└─┘
W2	D19	10000	53	2.25	22.500	1192.5	└─┘
W3	D13	2050	53	0.995	2.040	108.1	└─┘
W4	D19	10000	35	2.25	22.500	787.5	└─┘
W5	D19	3500	35	2.25	7.875	275.6	└─┘
W6	D19	10000	1	2.25	22.500	22.5	└─┘
W7	D19	3500	1	2.25	7.875	7.9	└─┘
W8	D13	10000	35	0.995	9.950	348.3	└─┘
W9	D13	3500	35	0.995	3.483	121.9	└─┘
W10	D13	10000	1	0.995	9.950	10.0	└─┘
W11	D13	3500	1	0.995	3.483	3.5	└─┘
F1	D32	5140	105	6.23	32.022	3362.3	└─┘
F2	D13	1490	53	0.995	1.483	78.6	└─┘
F3	D19	6620	53	2.25	14.895	789.4	└─┘
F4	D19	10000	13	2.25	22.500	292.5	└─┘
F5	D19	3500	13	2.25	7.875	102.4	└─┘
F6	D13	10000	4	0.995	9.950	39.8	└─┘
F7	D13	3500	4	0.995	3.483	13.9	└─┘
F8	D13	10000	23	0.995	9.950	228.9	└─┘
F9	D13	3500	23	0.995	3.483	80.1	└─┘
S1	D13	1350	221	0.995	1.343	296.8	└─┘
S2	D13	2930	75	0.995	2.915	218.6	└─┘
S3	D13	2900	25	0.995	2.886	72.2	└─┘
D32						9903.8 kg	
D19						3470.3 kg	
D13						1620.7 kg	
合計						14994.8 kg	

実施設計図面

工事名	R7波土 日和佐小野線 美波・恵比須浜 道路改良工事(2)		
路線名等	(主)日和佐小野線		
工事箇所	海部郡美波町恵比須浜(第2分割)		
図面名	1号逆T型擁壁1ブロック配筋図(その4)		
縮尺	図示	図面番号	19 / 37
会社名			
事業者名	徳島県南部総合県民局 県土整備部 <美波>		

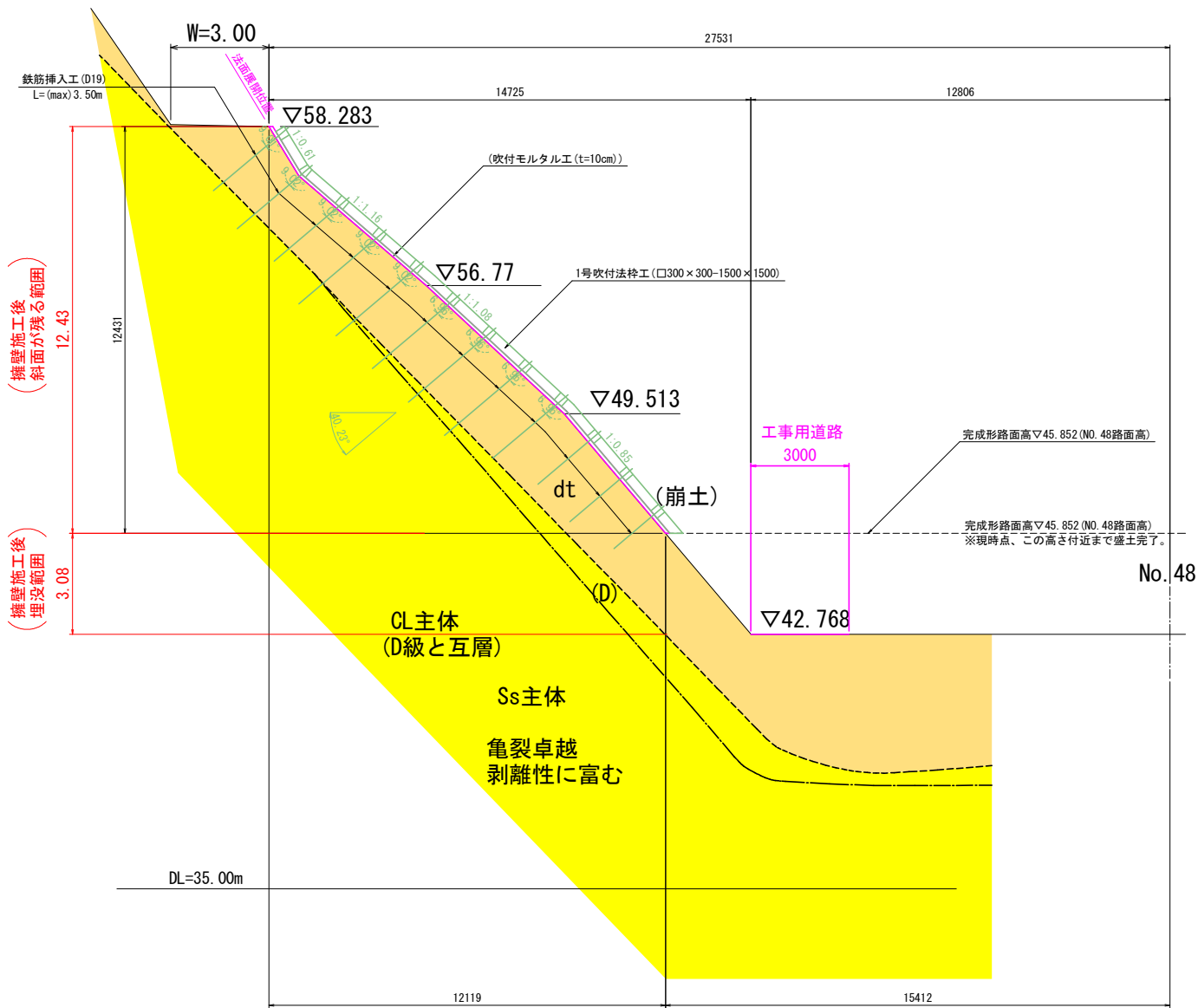


実施設計図面

工事名	R 7 波土 日和佐小野線 美波・恵比須浜 道路改良工事(2)		
路線名等	(主) 日和佐小野線		
工事箇所	海部郡美波町恵比須浜(第2分割)		
図面名	法面工 平面図	図面番号	20 / 37
縮尺	1 : 100	会社名	
事業者名	徳島県南部総合県民局 県土整備部 <美波>		

標準断面図(1) S=1/100

No. 48付近 横断面

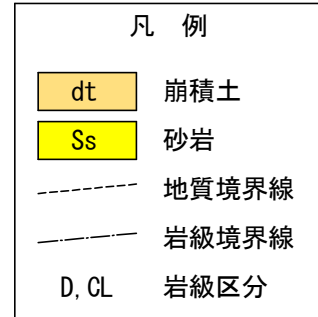


凡 例	
dt	崩積土
Ss	砂岩
---	地質境界線
---	岩級境界線
D, CL	岩級区分

実施設計図面

工 事 名	R 7 波 土 日 和 佐 小 野 線 美 波 ・ 恵 比 須 浜 道 路 改 良 工 事 (2)		
路線名等	(主) 日 和 佐 小 野 線		
工事箇所	海 部 郡 美 波 町 恵 比 須 浜 (第 2 分 割)		
図 面 名	法 面 工 標 準 断 面 図 (1)		
縮 尺	1 : 100	図面番号	21 / 37
会 社 名			
事業者名	徳 島 県 南 部 総 合 県 民 局 県 土 整 備 部 < 美 波 >		

S=1/100

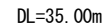


1号逆T(崩土)横断図

実施設計図面			
工 事 名	R7波士 日和佐小野線 美波・恵比須浜 道路改良工事(2)		
路線名等	(主)日和佐小野線		
工事箇所	海部郡美波町恵比須浜(第2分割)		
図 面 名	法面工 標準断面図(2)		
縮 尺	1 : 100	図面番号	22 / 37
会 社 名			
事業者名	徳島県南総合県民局 県土整備部 <美波>		

$$S=1/100$$

No. 48付近 横断図

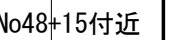


実施設計図面

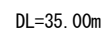
工 事 名	R7波土 日和佐小野線 美波・恵比須浜 道路改良工事(2)		
路線名等	(主)日和佐小野線		
工事箇所	海部郡美波町恵比須浜(第2分割)		
図 面 名	法面工 横断図(1)		
縮 尺	1 : 100	図面番号	23 / 37
会 社 名			
事業者名	徳島県南部総合県民局 県土整備部 <美波>		

$$S=1/100$$

41145



41145



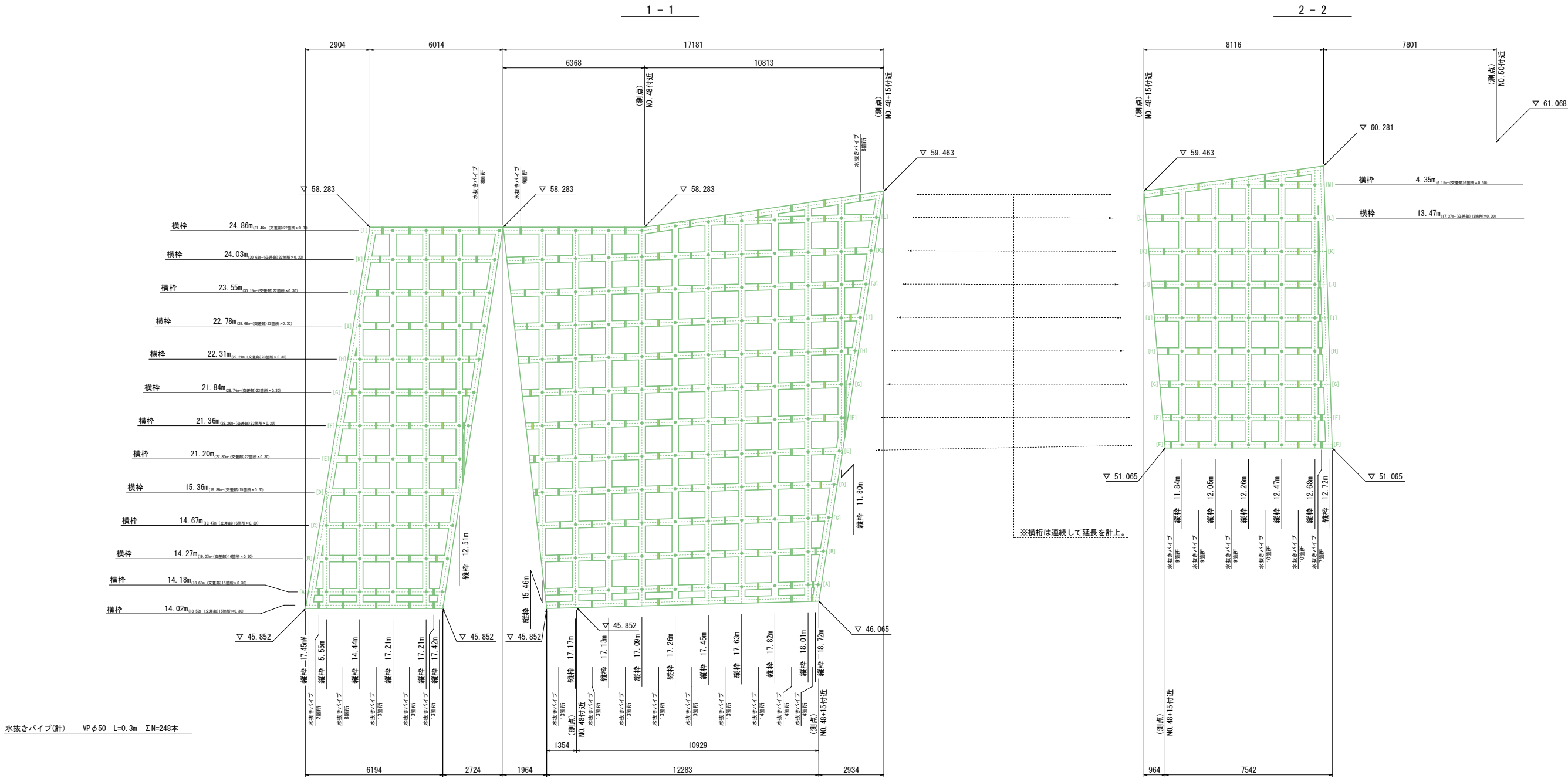
<h1 style="text-align: center; border: 2px solid red; padding: 5px;">実施設計図面</h1>			
工 事 名	R7波士 日和佐小野線 美波・恵比須浜 道路改良工事(2)		
路線名等	(主) 日和佐小野線		
工事箇所	海部郡美波町恵比須浜(第2分割)		
図 面 名	法面工 横断図(2)		
縮 尺	1 : 100	図面番号	24 / 37
会 社 名			
事業者名	徳島県南総合県民局 県土整備部 <美波>		

$$S=1/100$$


工 事 名	R7波士 日和佐小野線 美波・恵比須浜 道路改良工事(2)		
路線名等	(主)日和佐小野線		
工事箇所	海部郡美波町恵比須浜(第2分割)		
図 面 名	法面工 横断図(3)		
縮 尺	1 : 100	図面番号	25 / 37
会 社 名			
事業者名	徳島県南部総合県民局 県土整備部 <美波>		

切土法面展開図(1) S=1/100

1号吹付法枠工(□300×300-1500×1500)

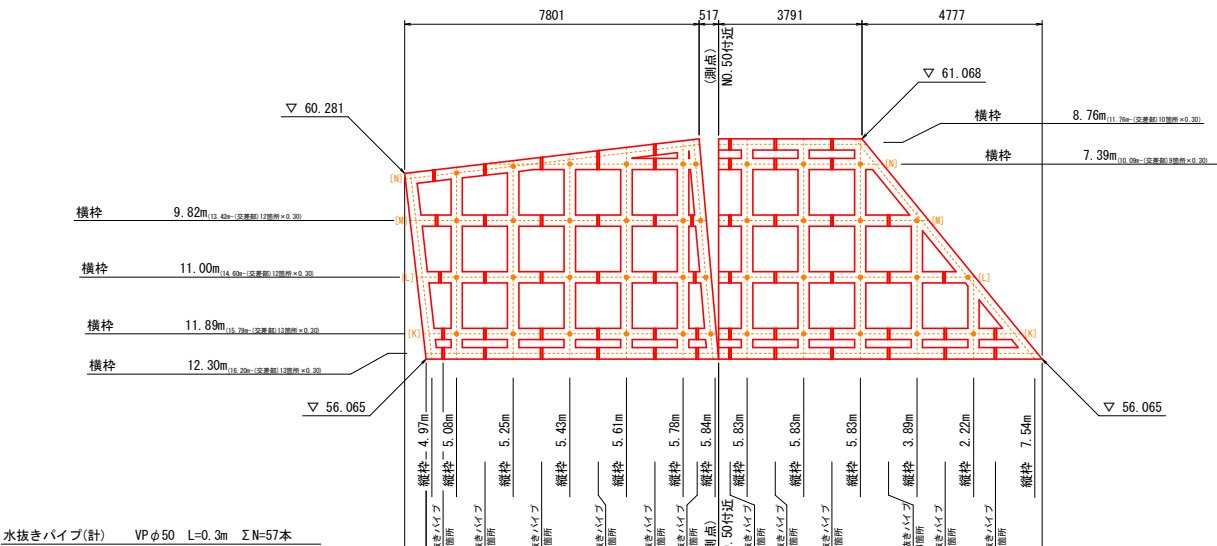


実施設計図面

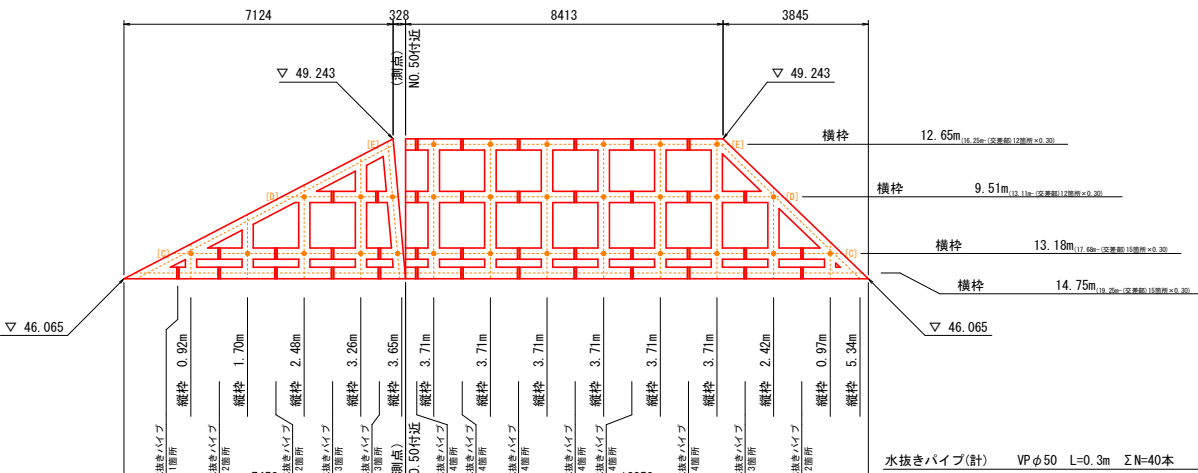
工事名	R7波土 日和佐小野線 美波・恵比須浜 道路改良工事(2)		
路線名等	(主)日和佐小野線		
工事箇所	海部郡美波町恵比須浜(第2分割)		
図面名	切土法面展開図(1)		
縮尺	1:100	図面番号	26/37
会社名			
事業者名	徳島県南部総合県民局 県土整備部 <美波>		

切土法面展開図(2) S=1/100

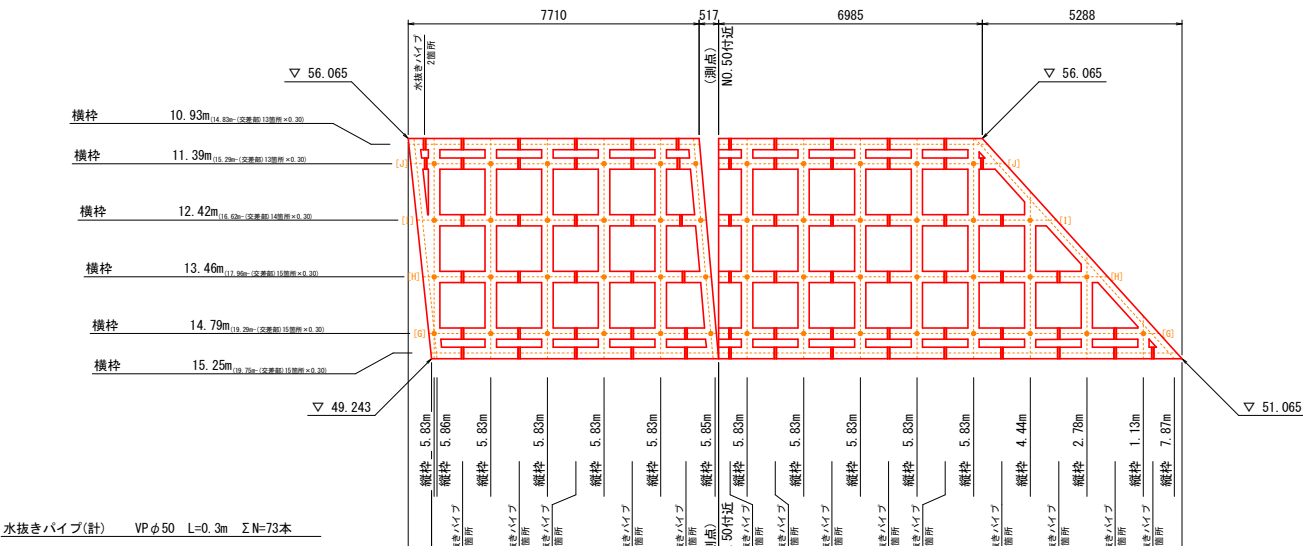
2号吹付法枠工(□300×300-1500×1500))
4段目法面



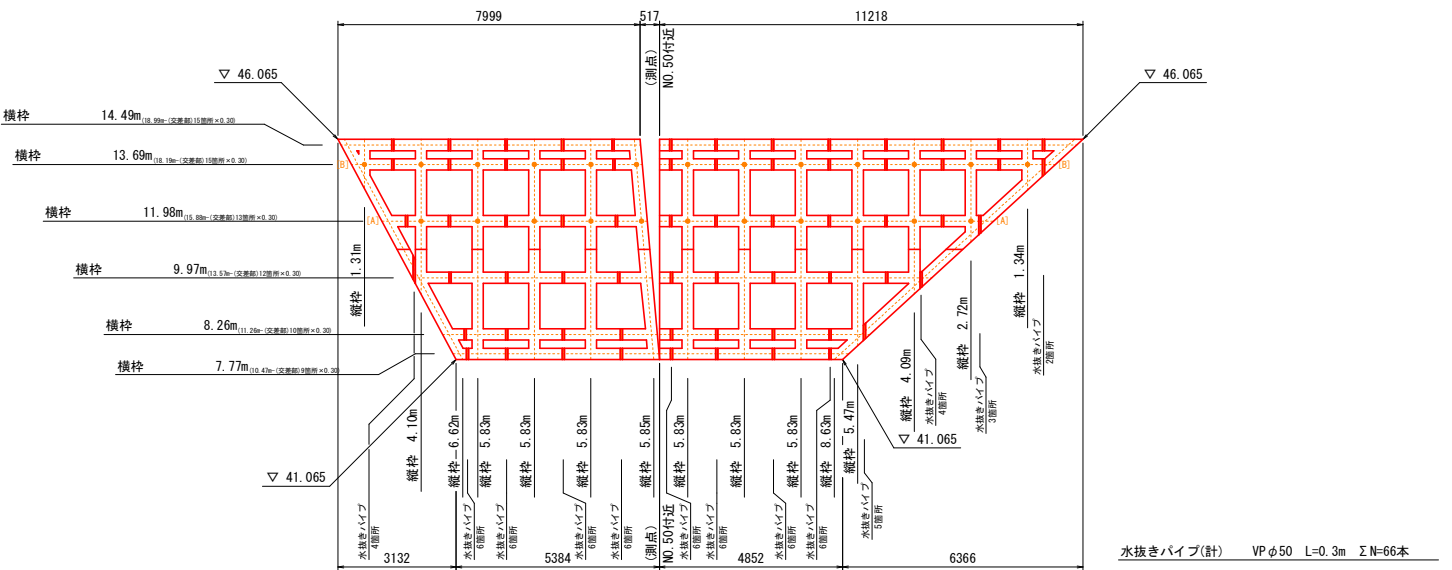
2号吹付法枠工(□300×300-1500×1500))
2-1段目法面



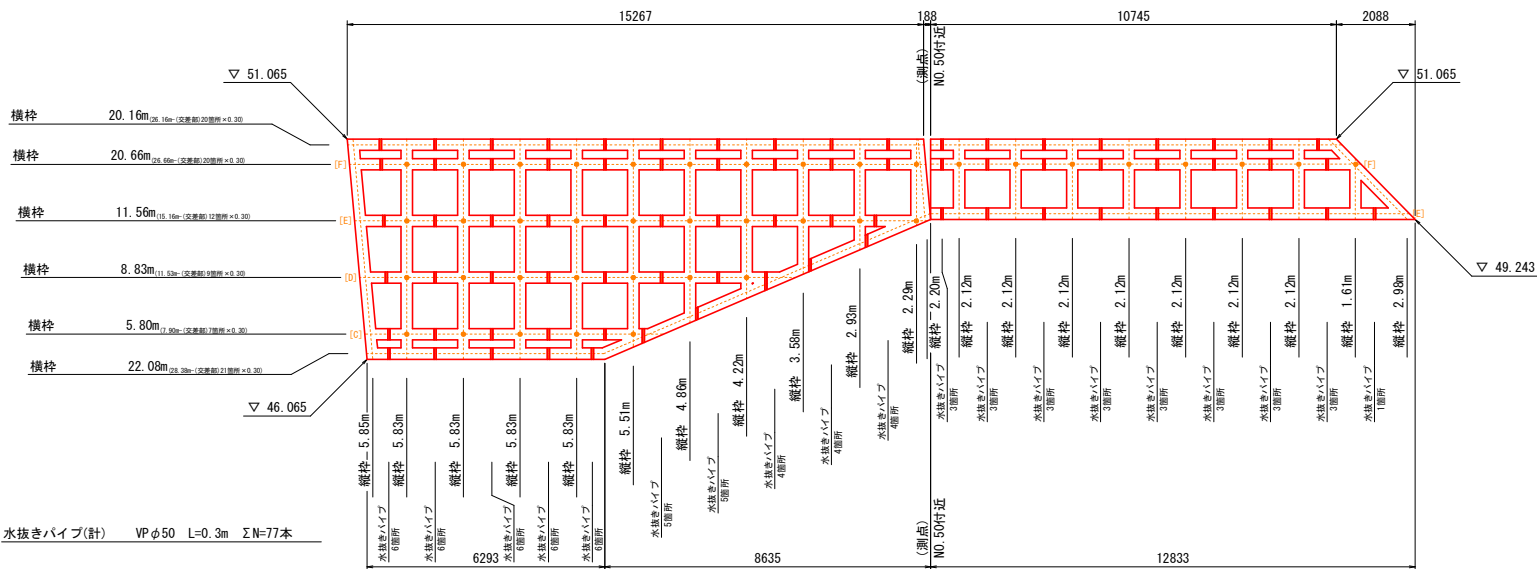
2号吹付法枠工(□300×300-1500×1500))
3段目法面



2号吹付法枠工(□300×300-1500×1500))
1段目法面

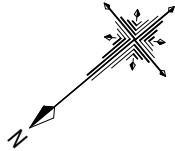


2号吹付法枠工(□300×300-1500×1500))
2-2段目法面



実施設計図面

工事名	R7波土 日和佐小野線 美波・恵比須浜 道路改良工事(2)		
路線名等	(主)日和佐小野線		
工事箇所	海部郡美波町恵比須浜(第2分割)		
図面名	切土法面展開図(2)		
縮尺	1:100	図面番号	27/37
会社名			
事業者名	徳島県南部総合県民局 県土整備部 <美波>		



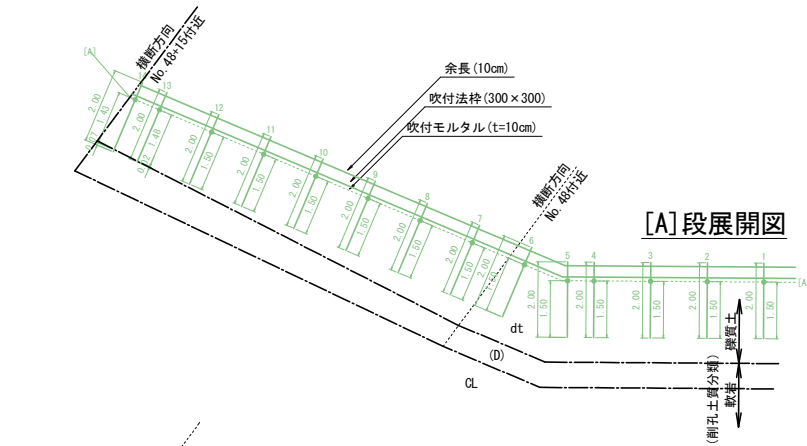
鉄筋挿入工展開図(1)

S=1/100

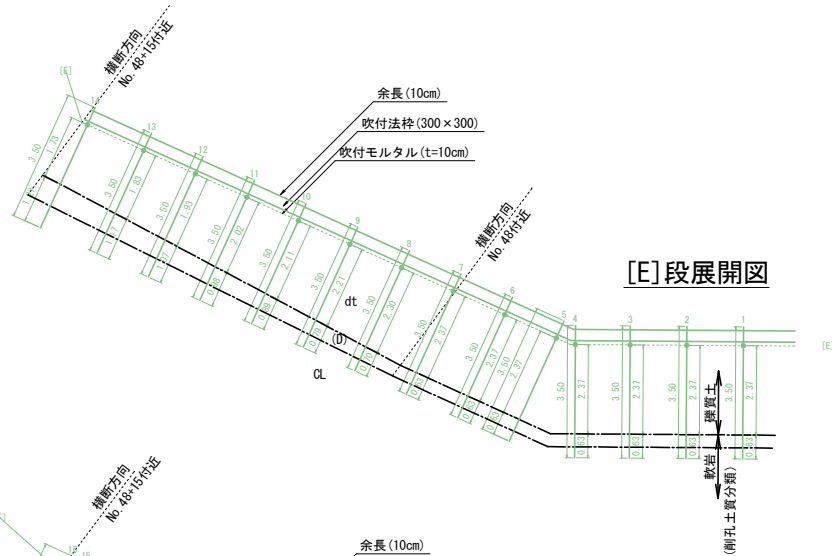
(1号吹付法枠工 1 - 1)

実施設計図面

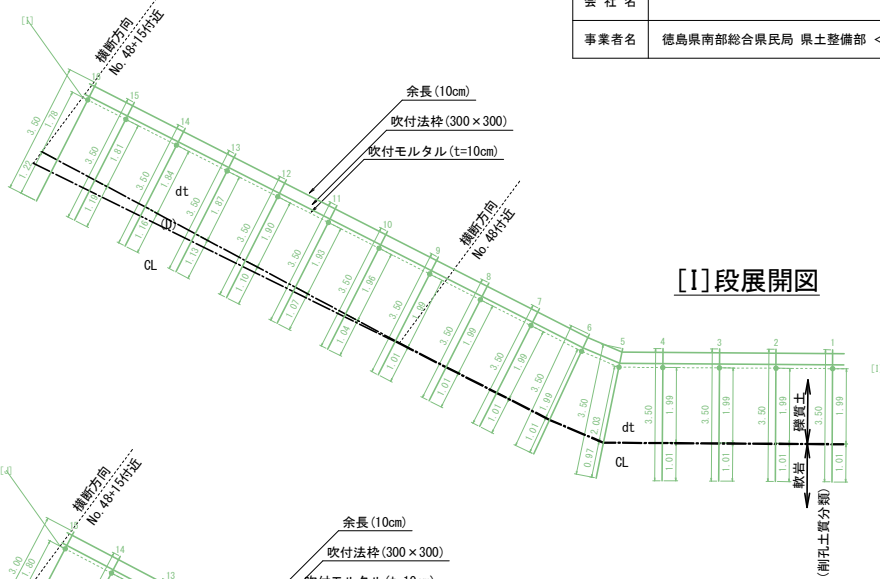
工事名	R7波土 日和佐小野線 美波・恵比須浜 道路改良工事(2)		
路線名等	(主)日和佐小野線		
工事箇所	海部郡美波町恵比須浜(第2分割)		
図面名	鉄筋挿入工展開図(1)		
縮尺	1:100	図面番号	28/37
会社名			
事業者名	徳島県南部総合県民局 県土整備部 <美波>		



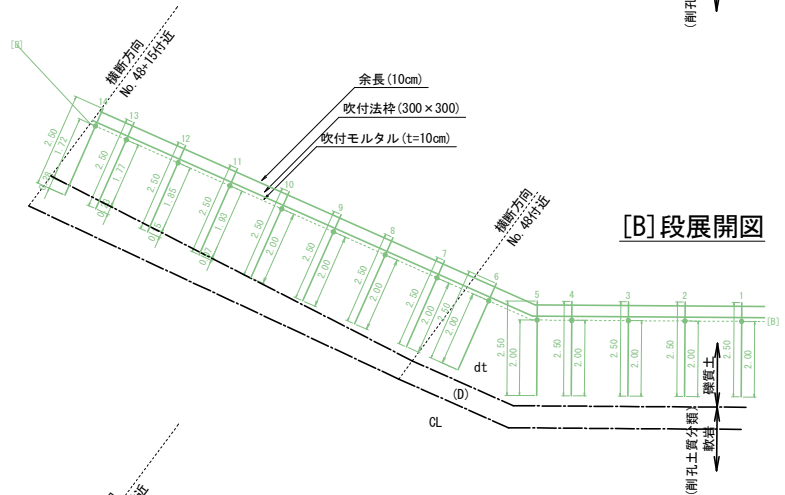
[A] 段展開図



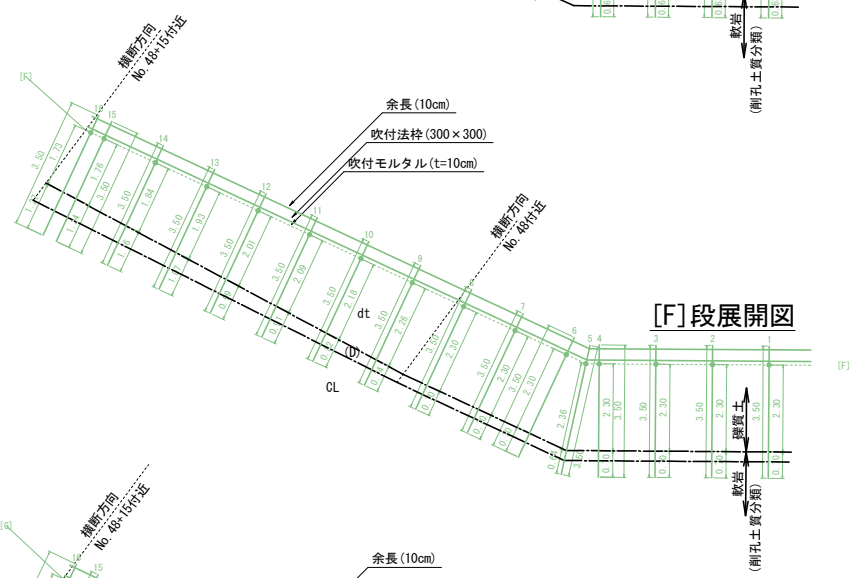
[E] 段展開図



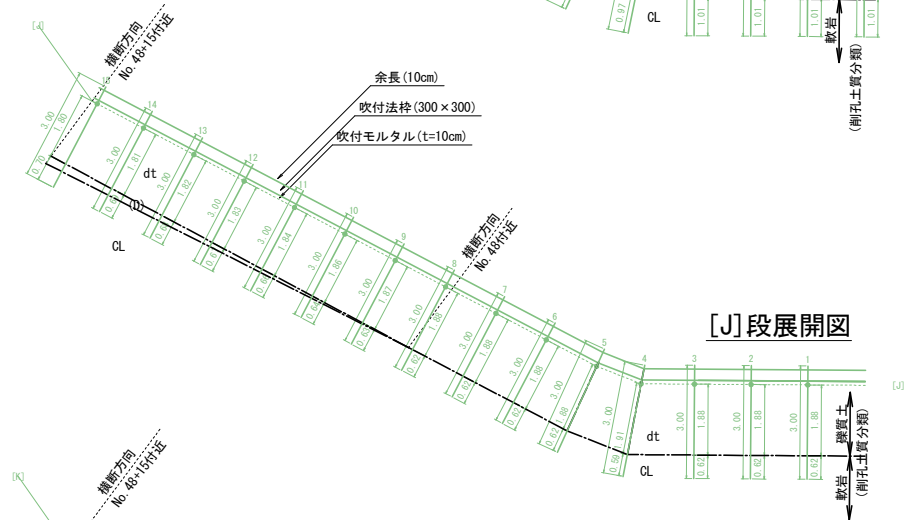
[I] 段展開図



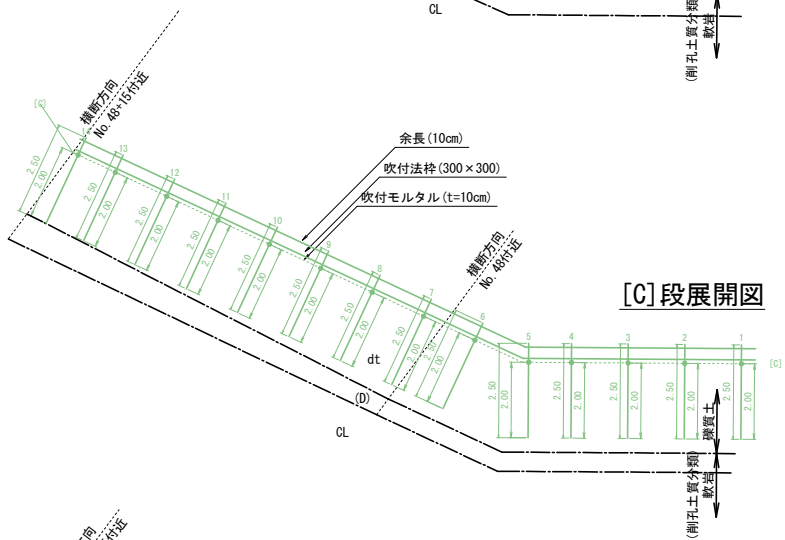
[B] 段展開図



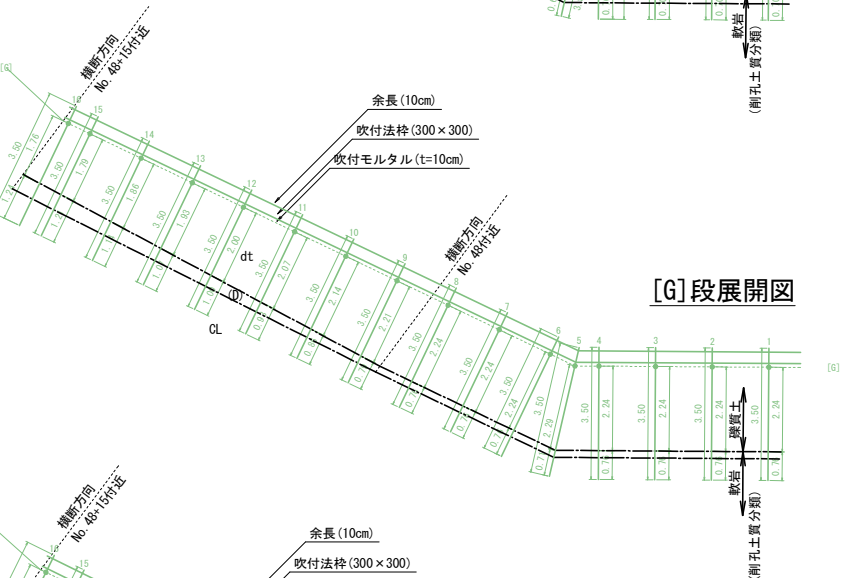
[F] 段展開図



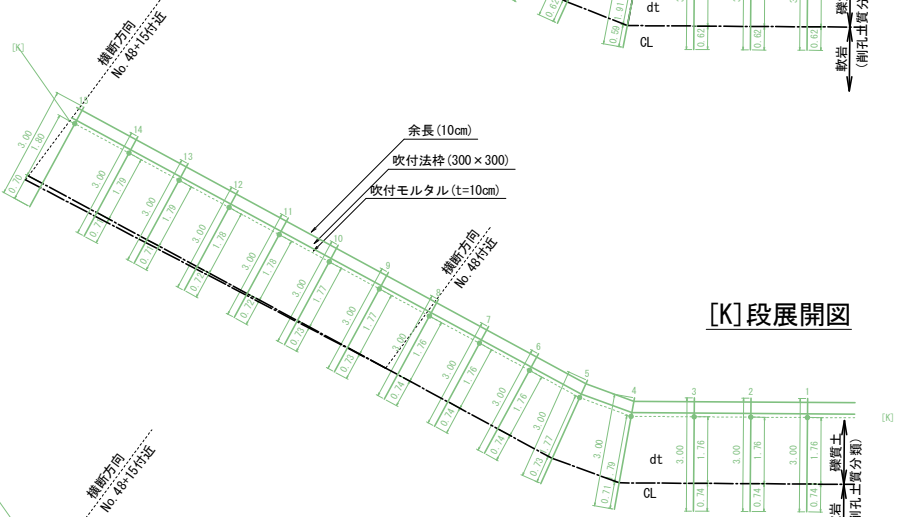
[J] 段展開図



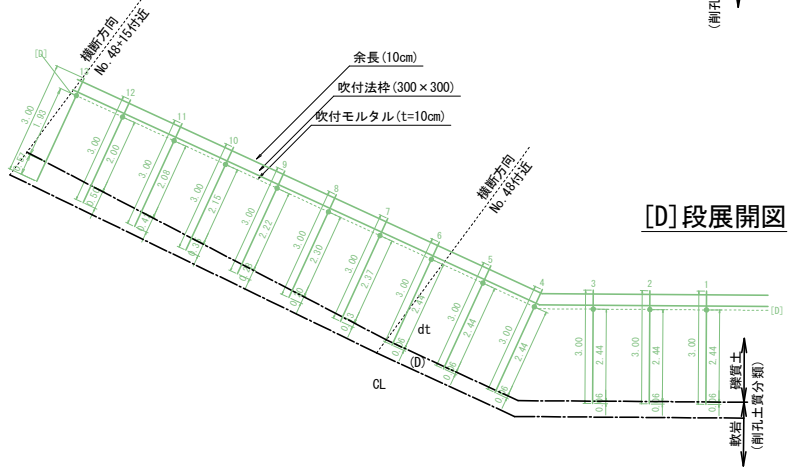
[C] 段展開図



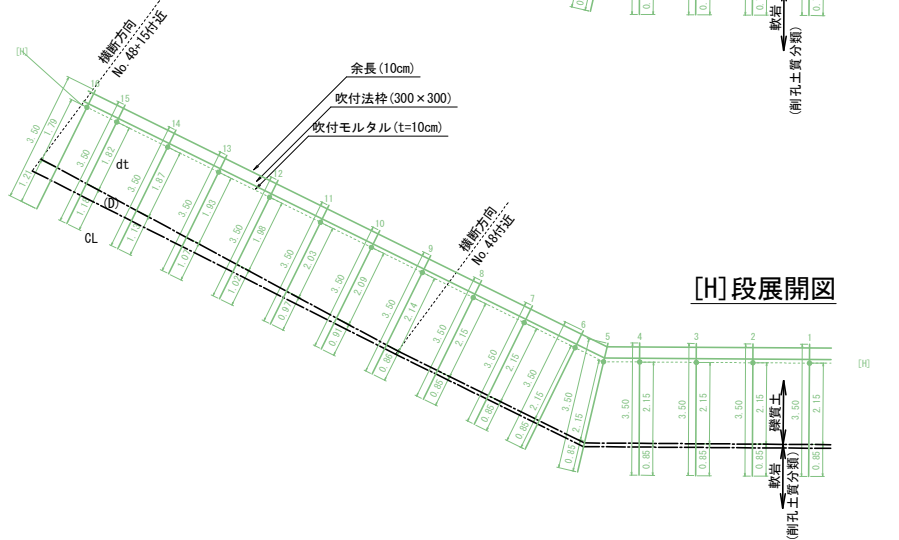
[G] 段展開図



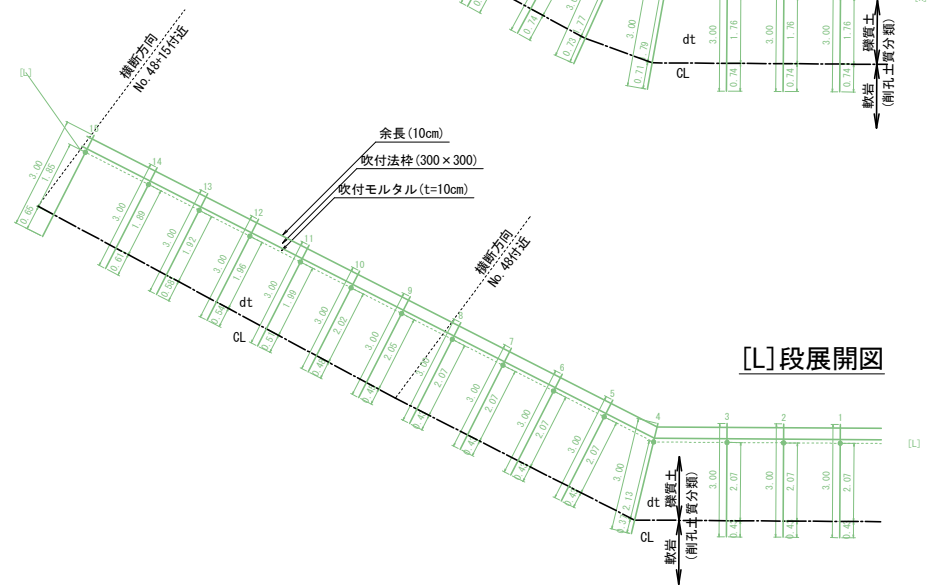
[K] 段展開図



[D] 段展開図



[H] 段展開図

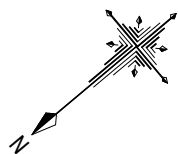


[L] 段展開図

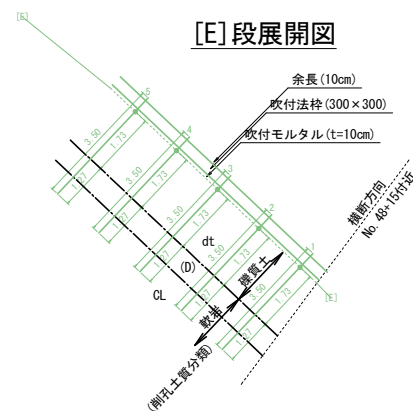
鉄筋挿入工展開図(2)

S=1/100

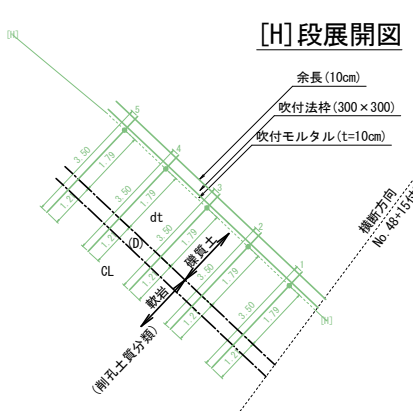
(1号吹付法枠工 2 - 2)



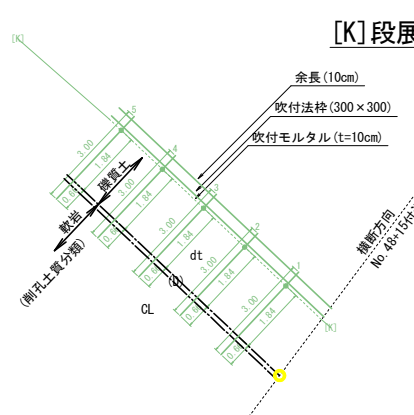
[E] 段展開図



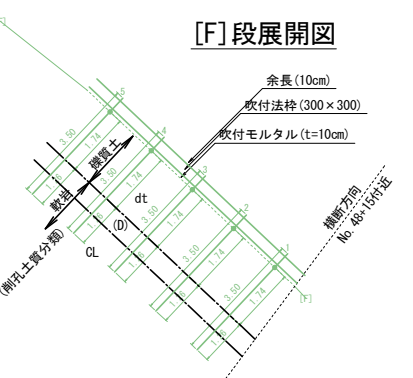
[H] 段展開図



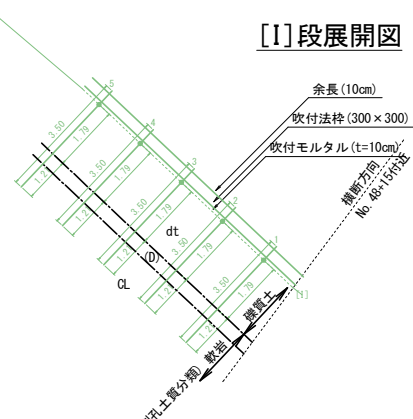
[K] 段展開図



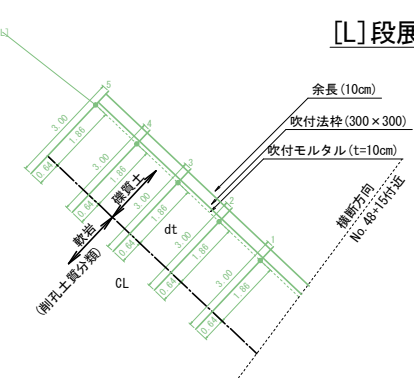
[F] 段展開図



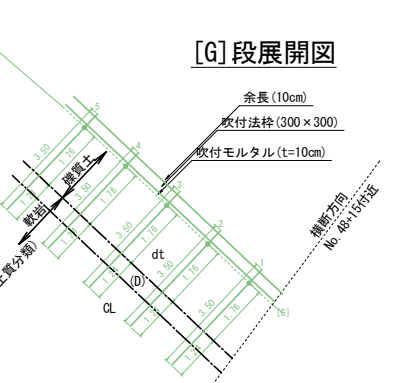
[I] 段展開図



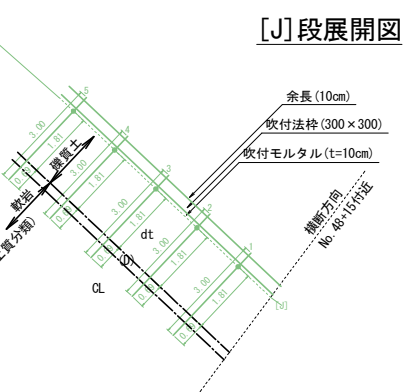
[L] 段展開図



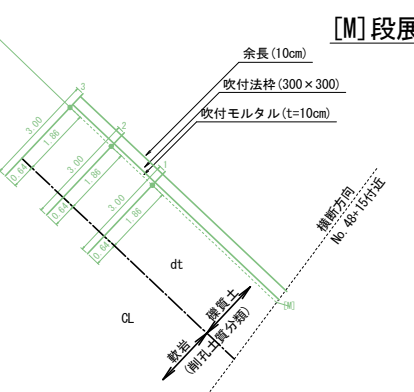
[G] 段展開図



[J] 段展開図



[M] 段展開図



実施設計図面

工事名	R7波土 日和佐小野線 美波・恵比須浜		
路線名等	(主)日和佐小野線		
工事箇所	海部郡美波町恵比須浜(第2分割)		
図面名	鉄筋挿入工展開図(2)		
縮尺	1:100	図面番号	29/37
会社名			
事業者名	徳島県南部総合県民局 県土整備部 <美波>		

工 事 名	R7 波土 日和佐小野線 美波・恵比須浜 道路改良工事(2)		
路線名等	(主) 日和佐小野線		
工事箇所	海部郡美波町恵比須浜(第2分割)		
図 面 名	鉄筋挿入工展開図(3)		
縮 尺	1 : 100	図面番号	30 / 37
会 社 名			
事業者名	徳島県南部総合県民局 県土整備部 <美波>		

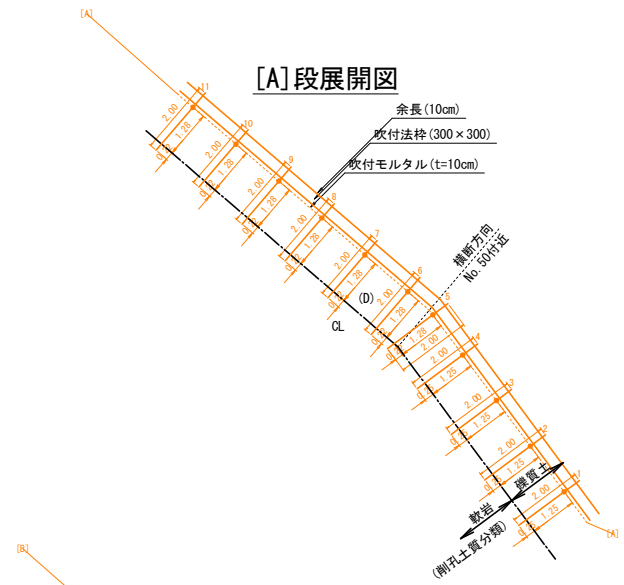
鉄筋挿入工展開図(3)

S=1/100

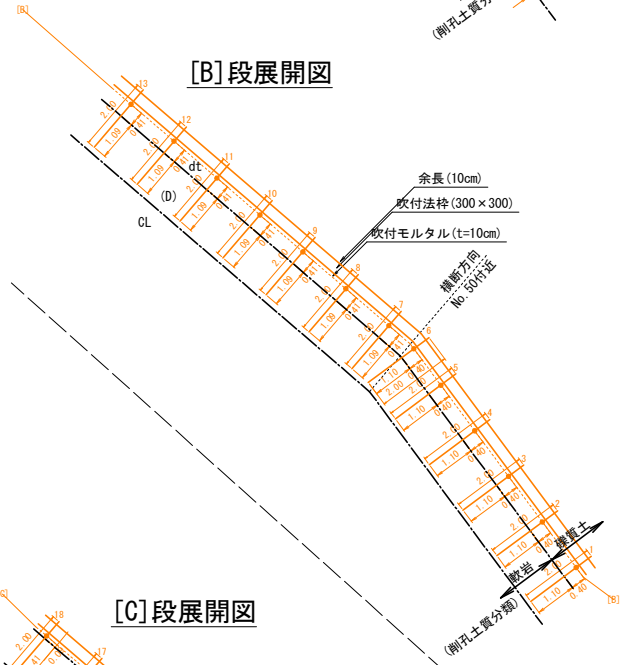
(2号吹付法枠工(1/2))

(1段目法面)

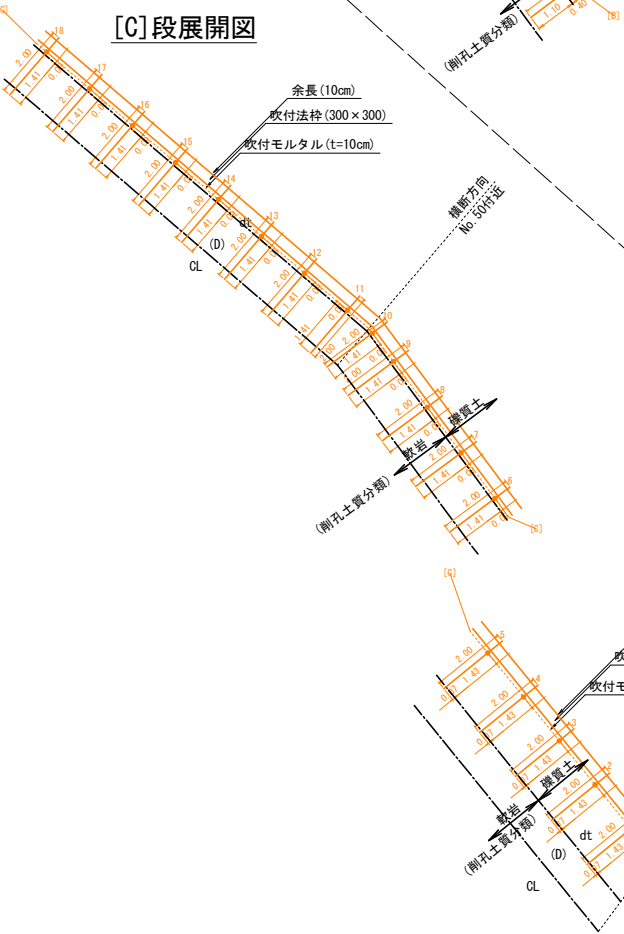
[A] 段展開図



[B] 段展開図



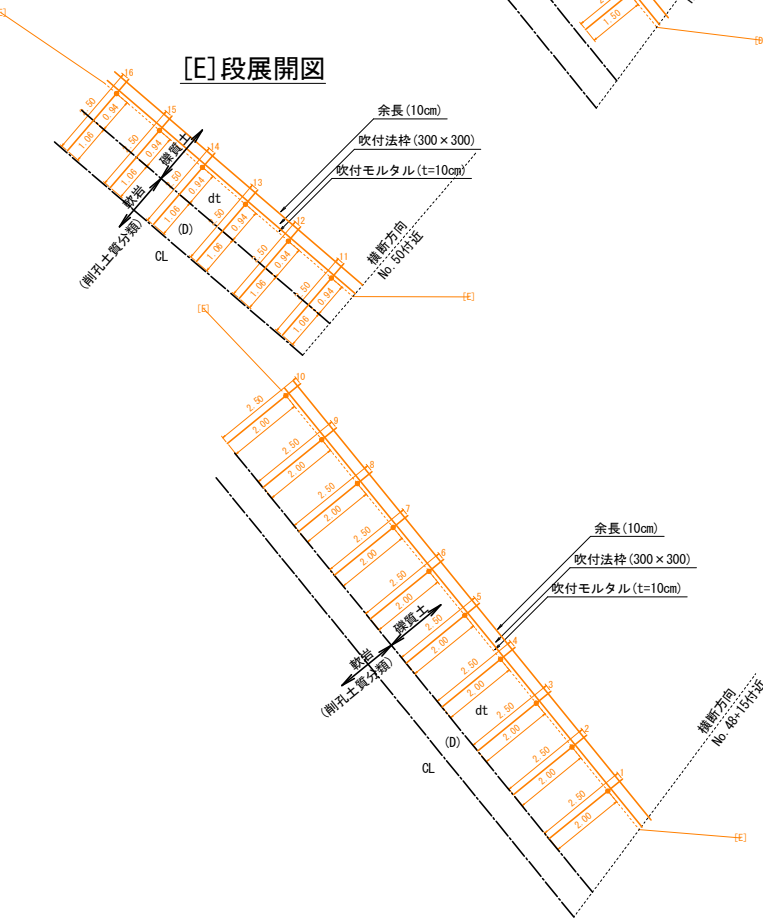
[C] 段展開図



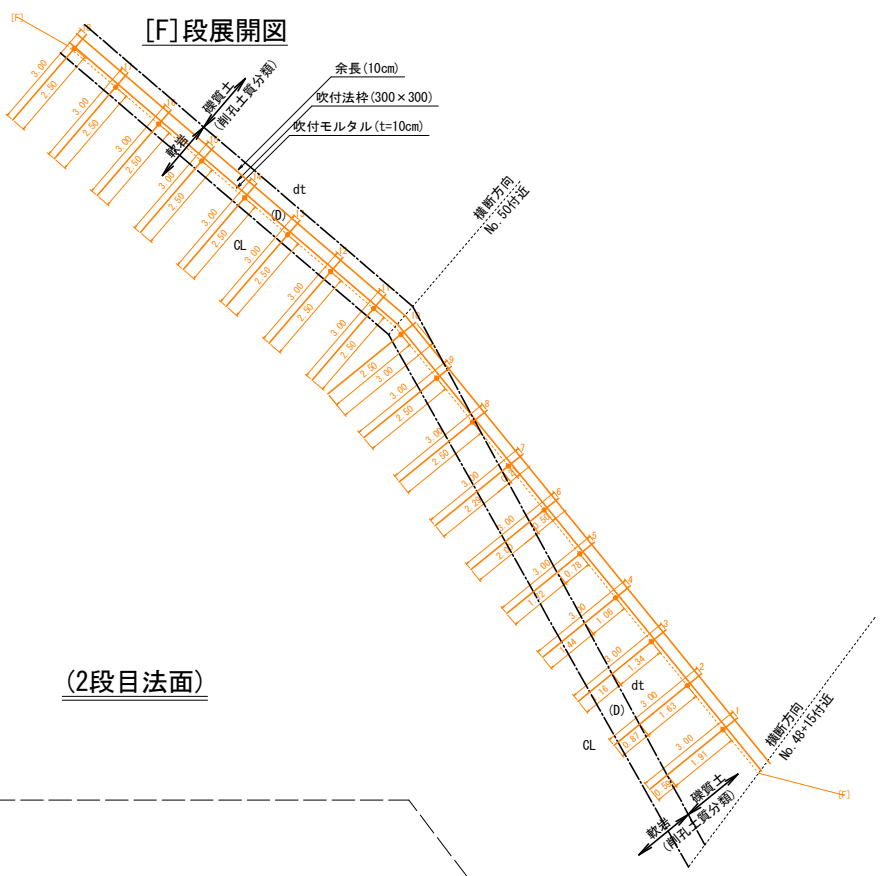
[D] 段展開図



[E] 段展開図

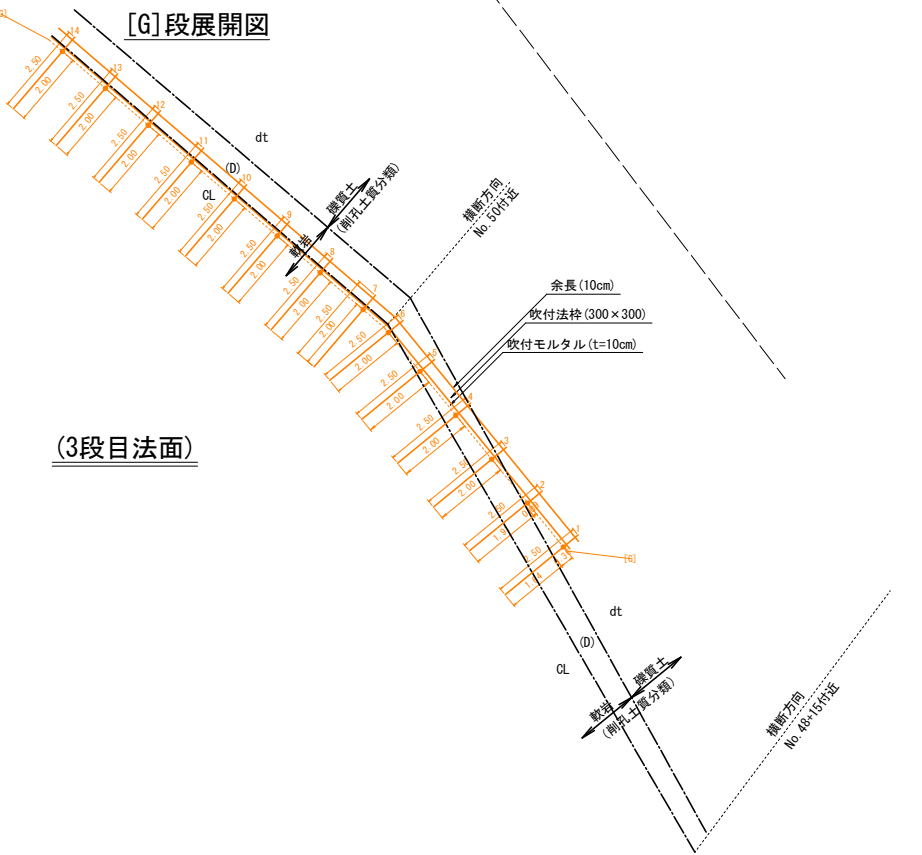


[F] 段展開図

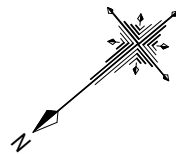


(2段目法面)

[G] 段展開図



(3段目法面)

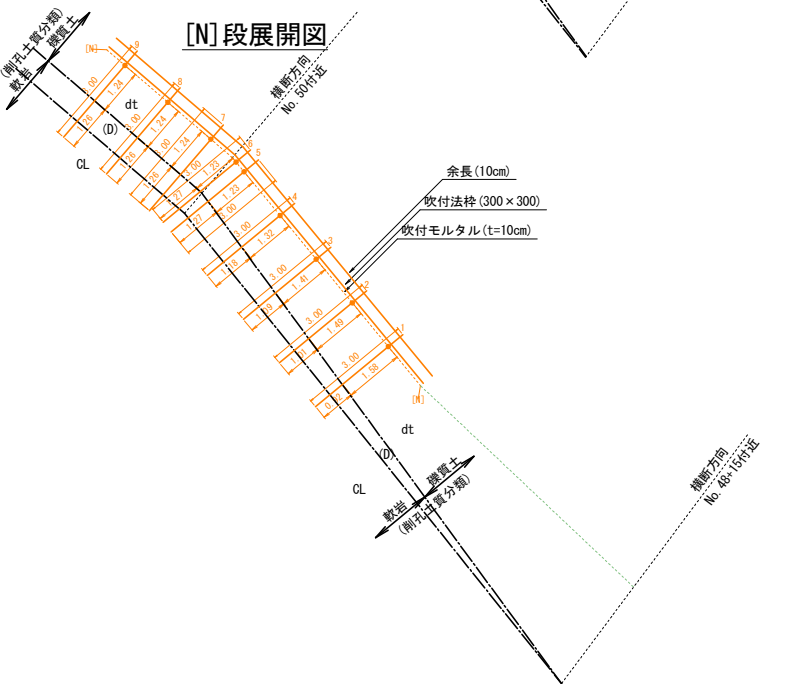
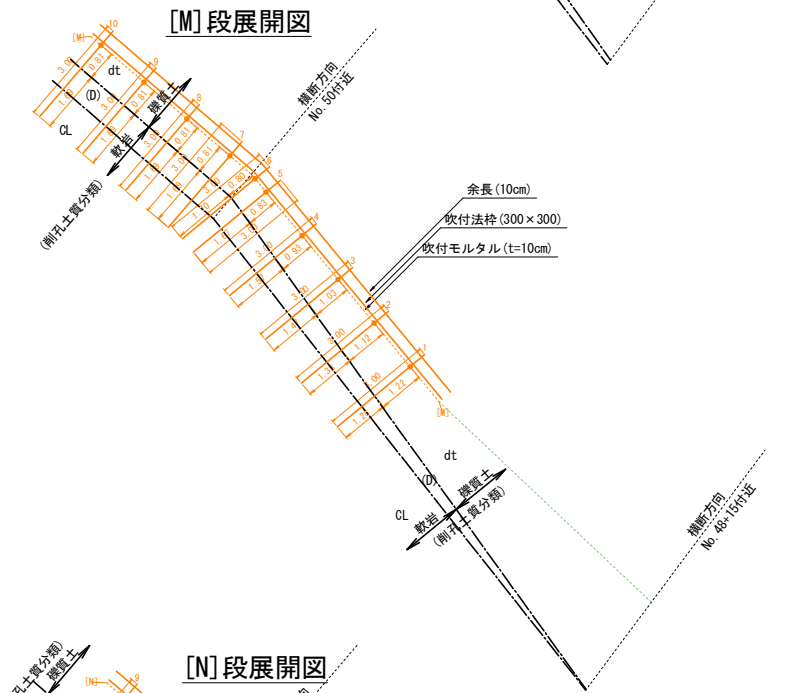
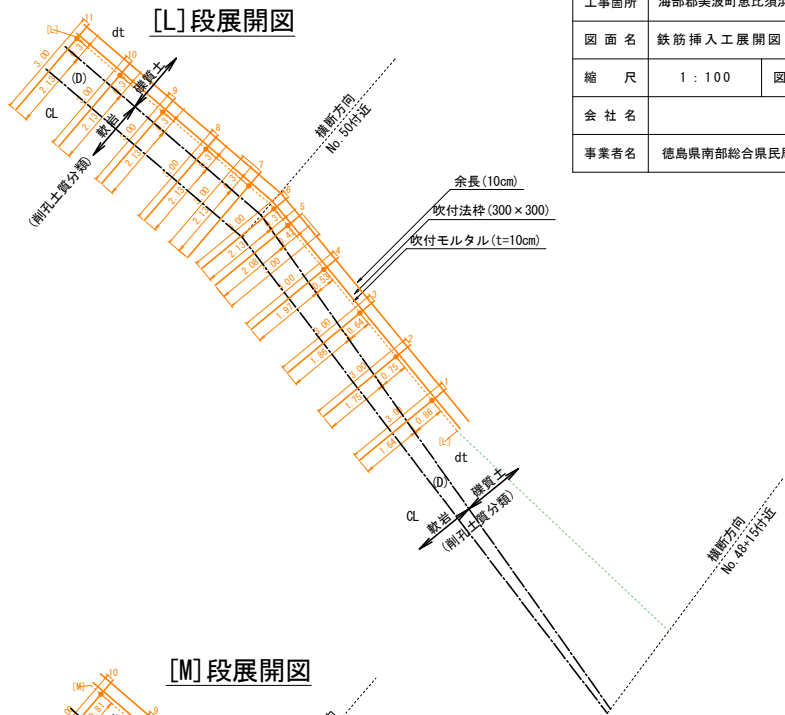
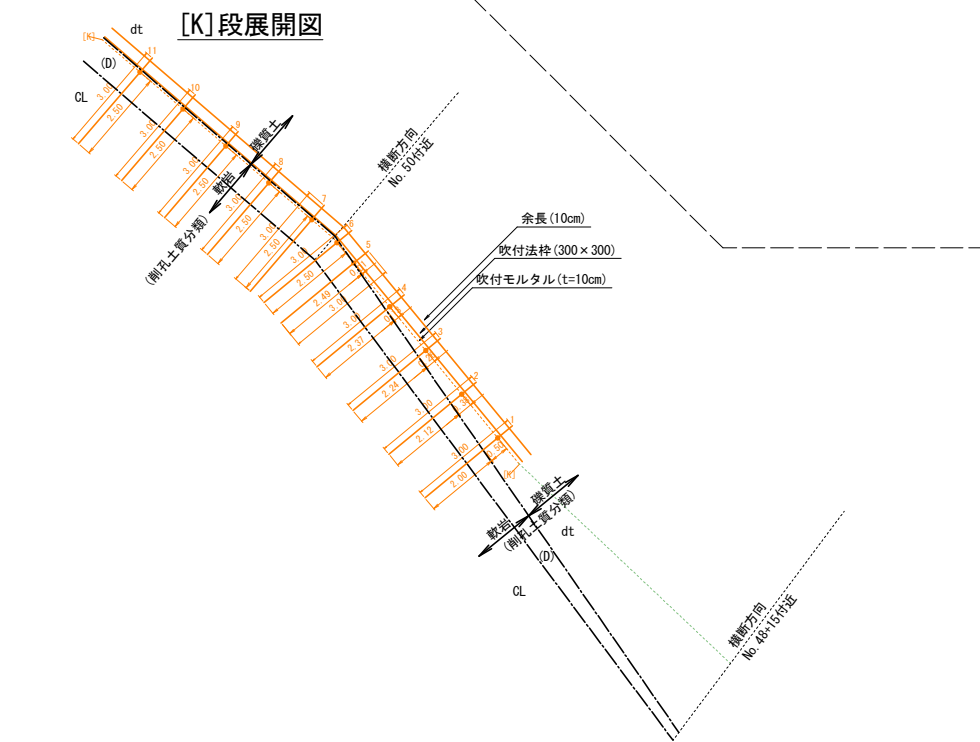
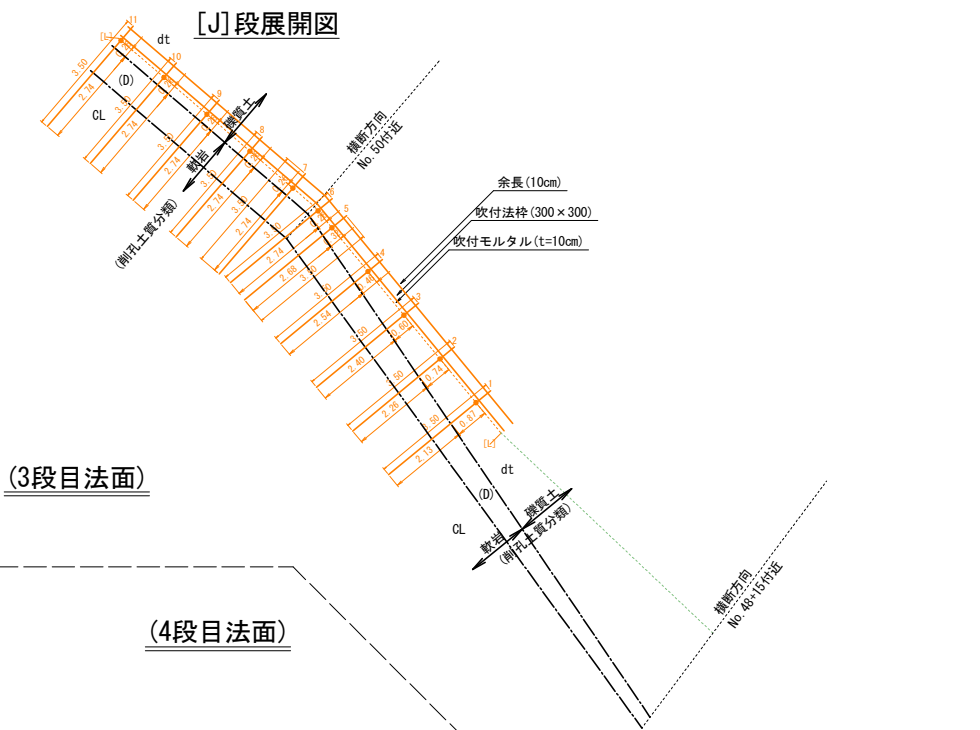
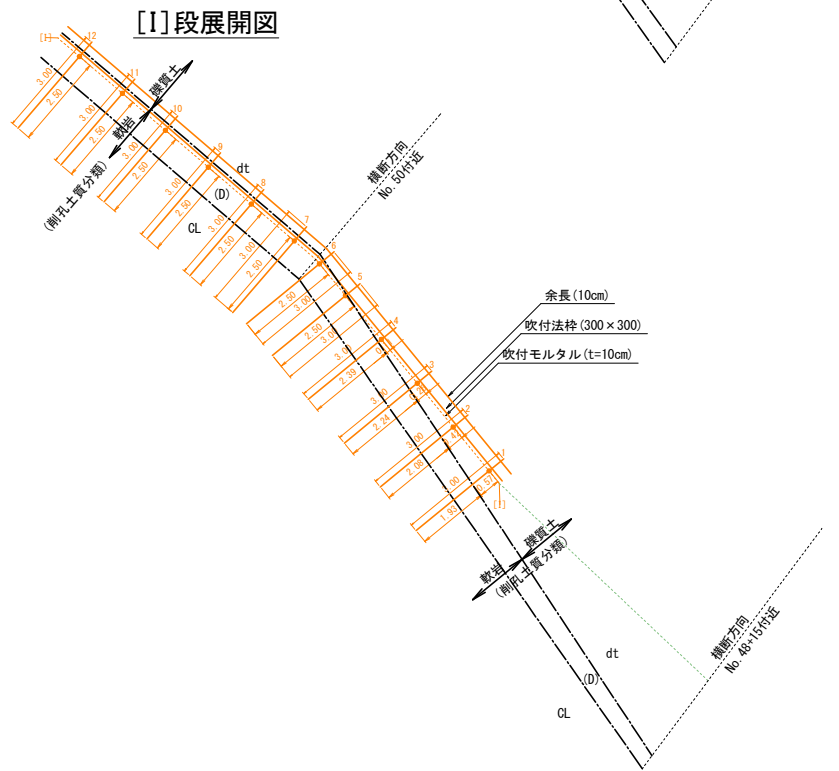
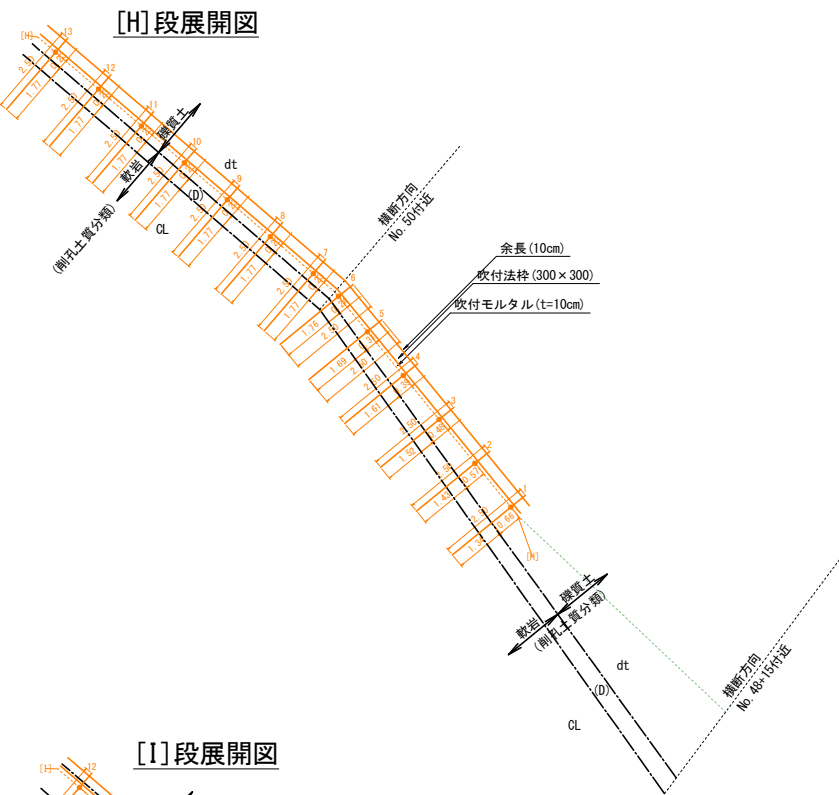


鉄筋挿入工展開図(4)

S=1/100

(2号吹付法枠工(2/2))

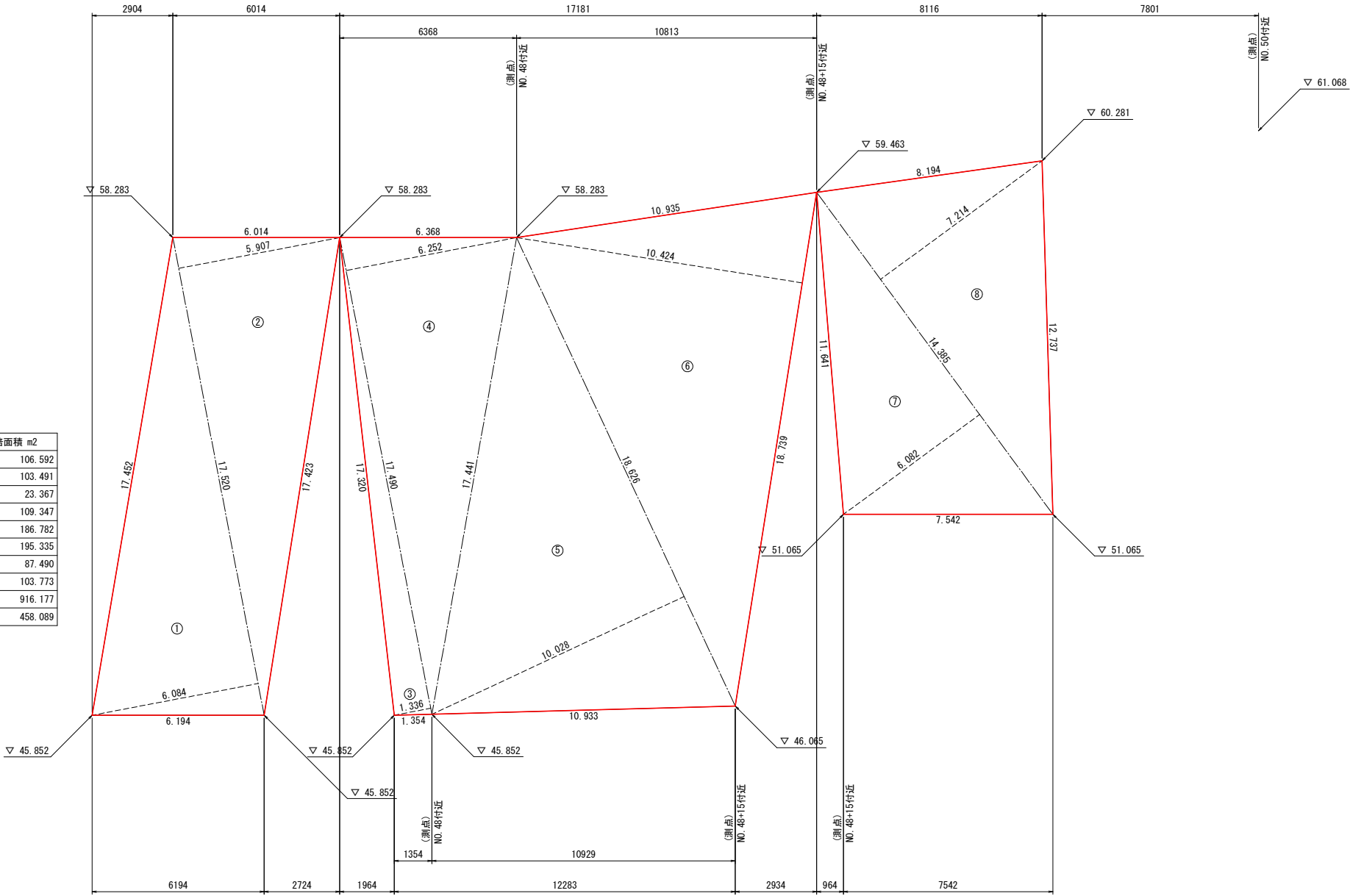
実施設計図面	工事名	R7波土 日和佐小野線 美波・恵比須浜 道路改良工事(2)		
	路線名等	(主)日和佐小野線		
	工事箇所	海部郡美波町恵比須浜(第2分割)		
	図面名	鉄筋挿入工展開図(4)		
	縮尺	1:100	図面番号	31 / 37
	会社名			
	事業者名	徳島県南部総合県民局 県土整備部 <美波>		



切土法面求積図(1) S=1/100

1号吹付法枠工(□300×300-1500×1500))

記号	底辺	高さ	倍面積 m2
1	17.520	6.084	106.592
2	17.520	5.907	103.491
3	17.490	1.336	23.367
4	17.490	6.252	109.347
5	18.626	10.028	186.782
6	18.739	10.424	195.335
7	14.385	6.082	87.490
8	14.385	7.214	103.773
倍面積 m2			916.177
面積 m2			458.089

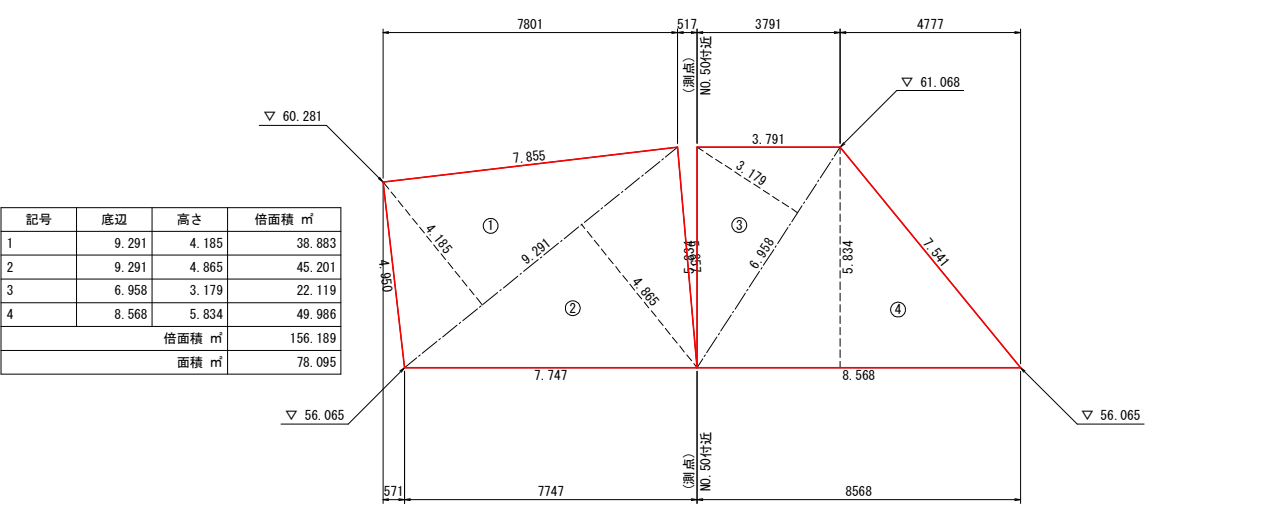


実施設計図面

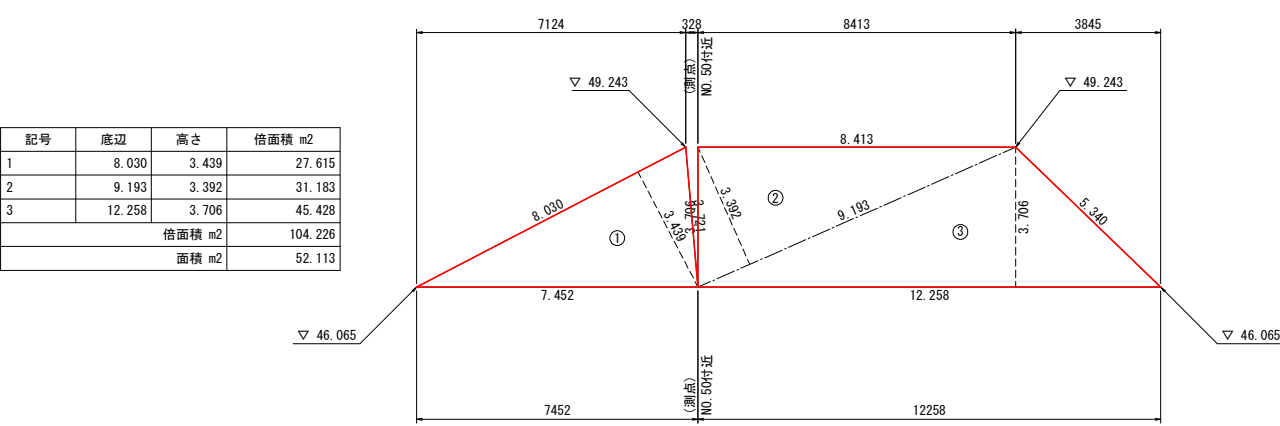
工 事 名	R 7 波 土 日 和 佐 小 野 線 美 波 ・ 恵 比 須 浜 道路改良工事(2)		
路線名等	(主)日 和 佐 小 野 線		
工事箇所	海 部 郡 美 波 町 恵 比 須 浜 (第2分割)		
図 面 名	切 土 法 面 求 積 図 (1)		
縮 尺	1 : 100	図面番号	32 / 37
会 社 名			
事業者名	徳 島 県 南 部 総 合 県 民 局 県 土 整 備 部 < 美 波 >		

切土法面求積図(2) S=1/100

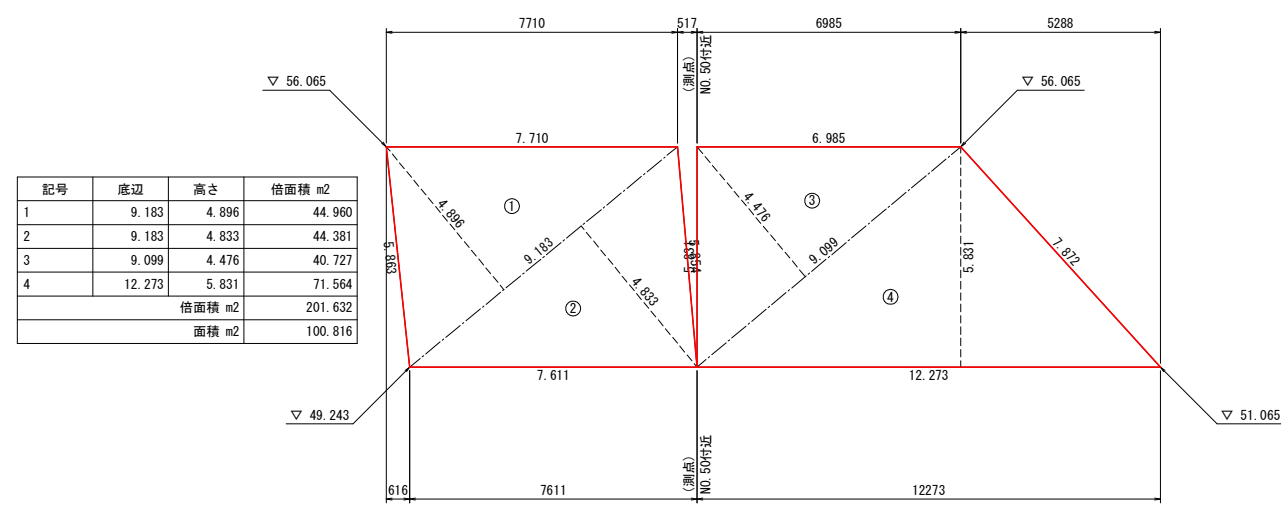
2号吹付法枠工(□300×300-1500×1500))
4段目法面



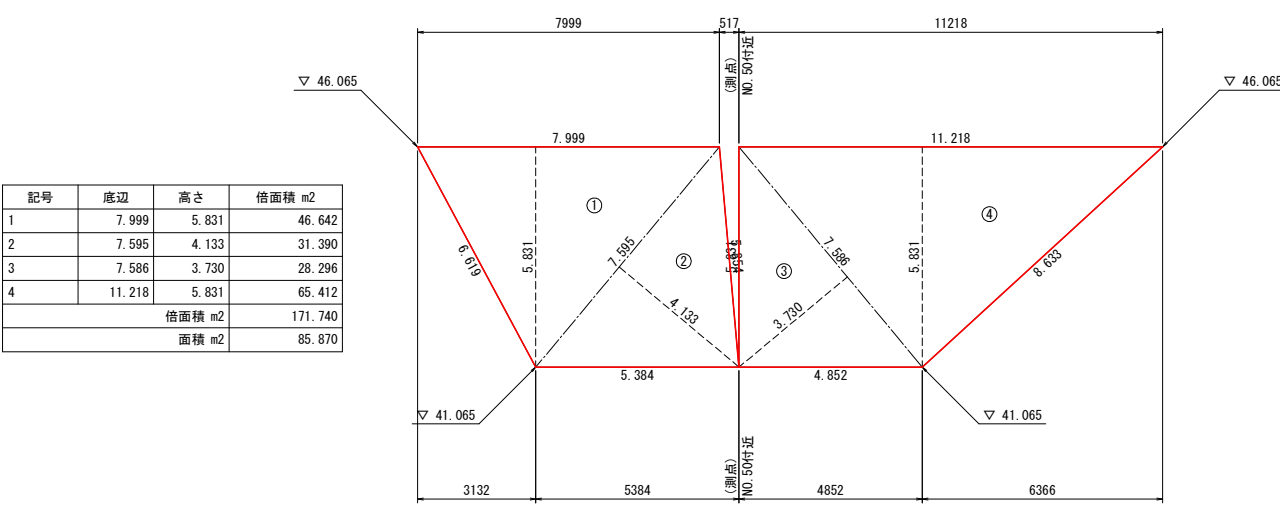
2号吹付法枠工(□300×300-1500×1500))
2-1段目法面



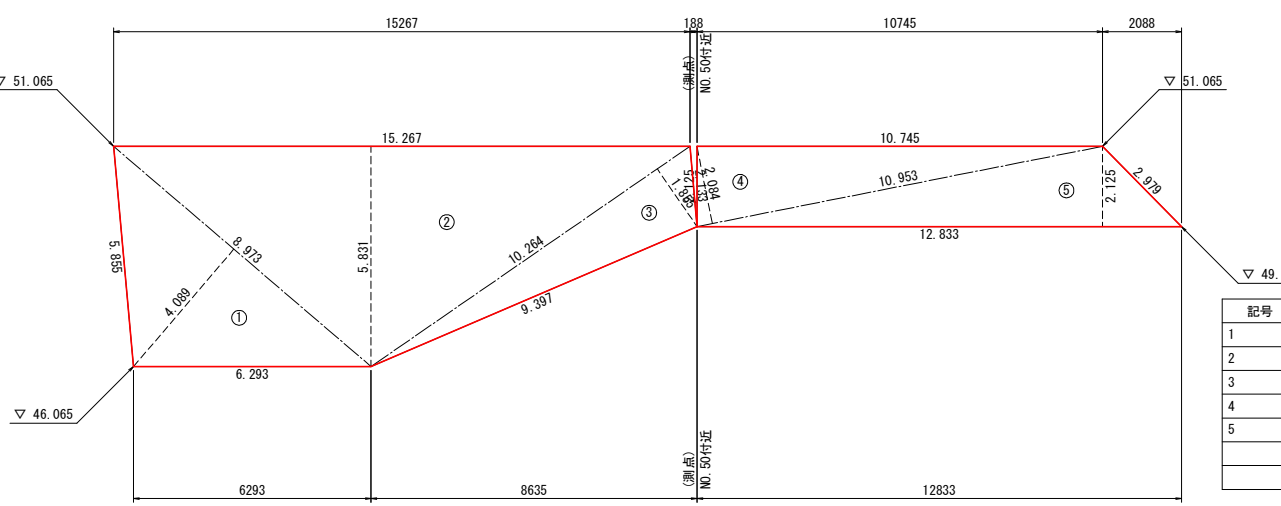
2号吹付法枠工(□300×300-1500×1500))
3段目法面



2号吹付法枠工(□300×300-1500×1500))
1段目法面



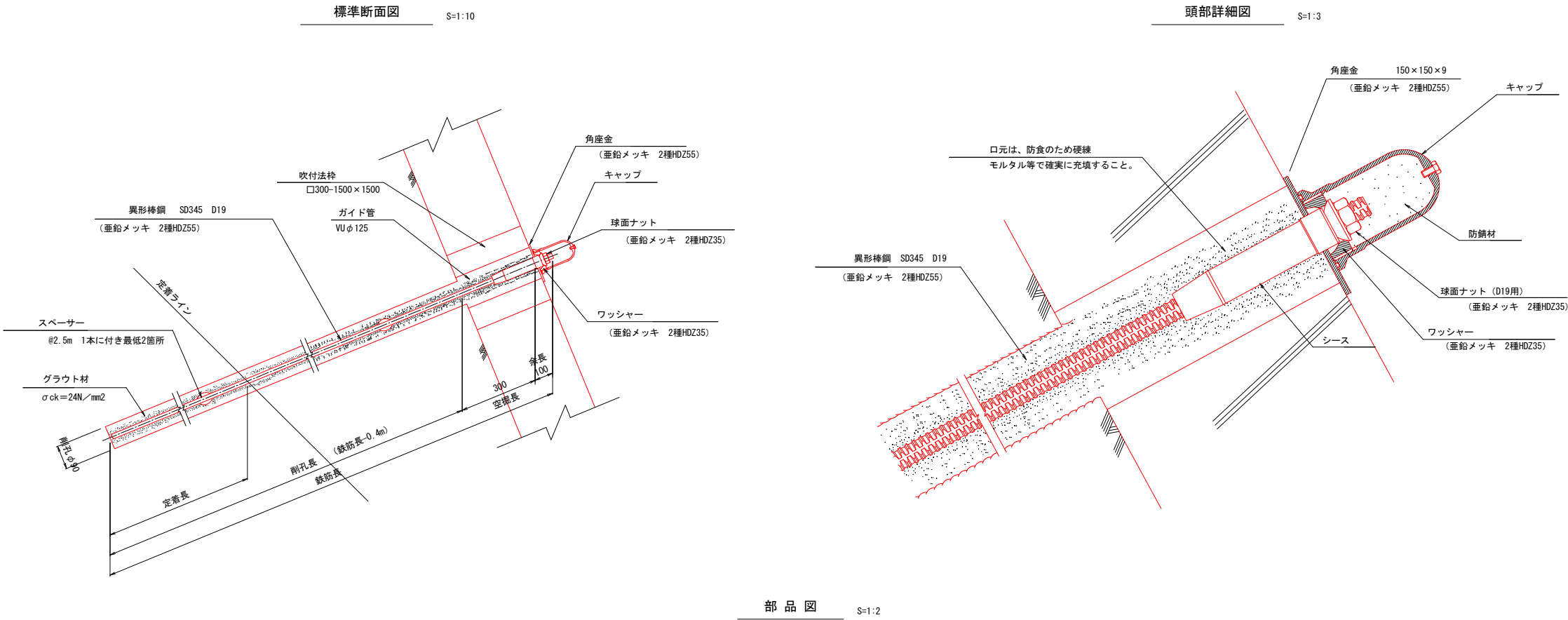
2号吹付法枠工(□300×300-1500×1500))
2-2段目法面



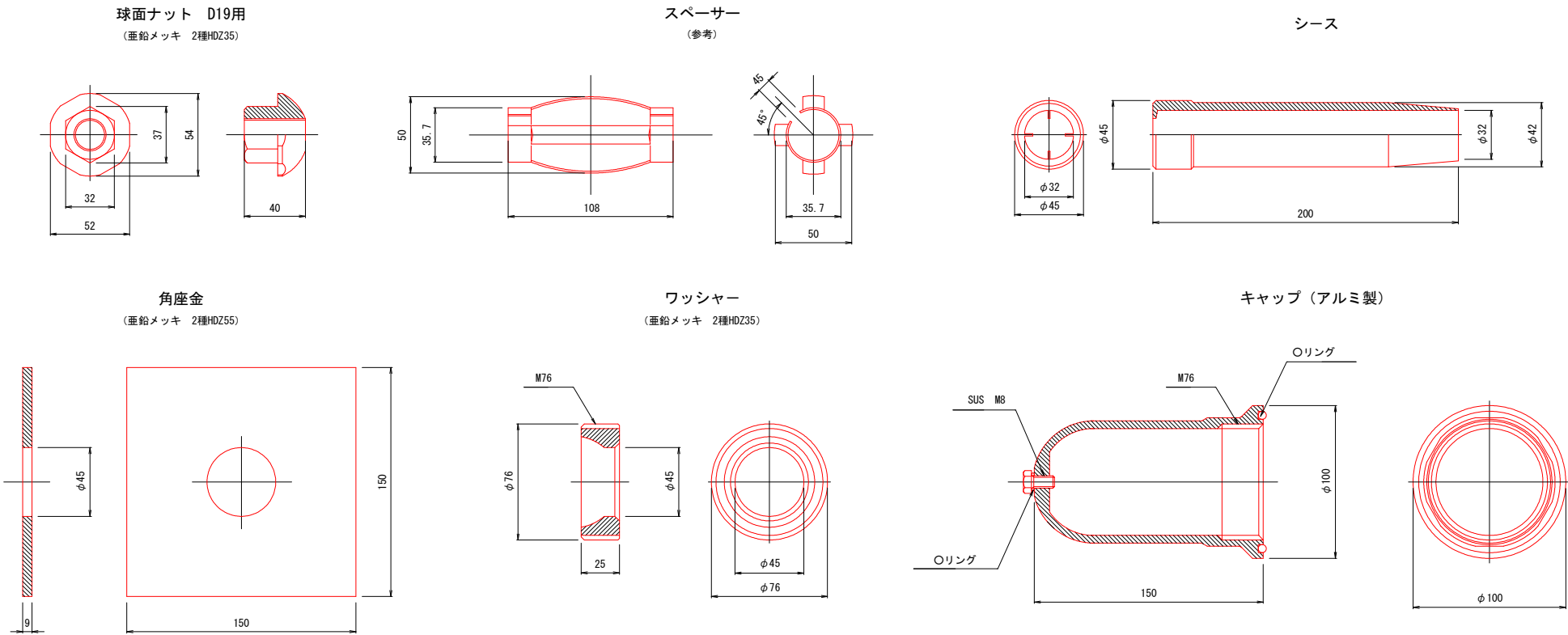
実施設計図面

工事名	R7波土 日和佐小野線 美波・恵比須浜 道路改良工事(2)		
路線名等	(主)日和佐小野線		
工事箇所	海部郡美波町恵比須浜(第2分割)		
図面名	切土法面求積図(2)		
縮尺	1:100	図面番号	33/37
会社名			
事業者名	徳島県南部総合県民局 県土整備部 <美波>		

鉄筋挿入工構造図



部品図 S=1:2

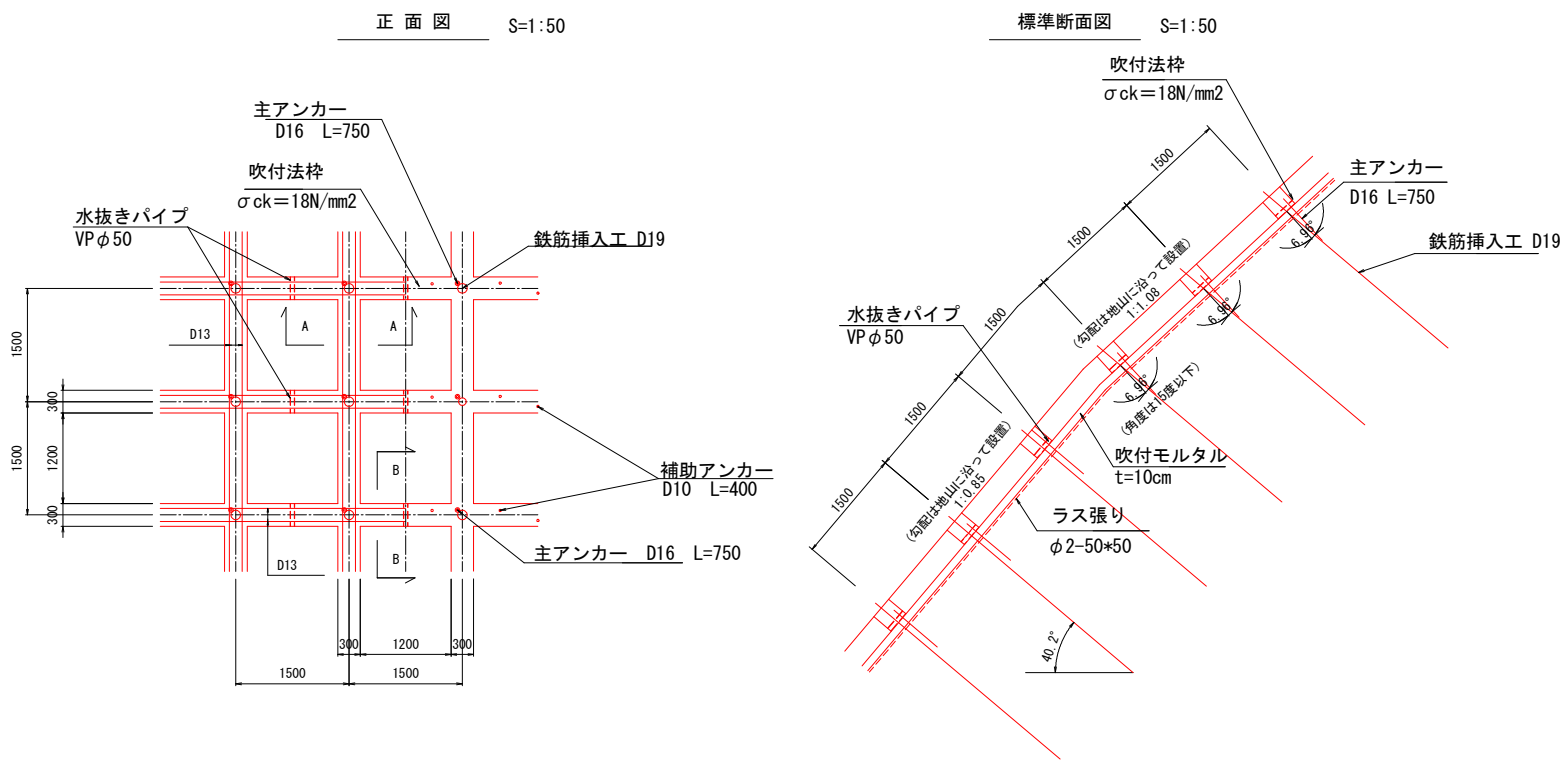


実施設計図面

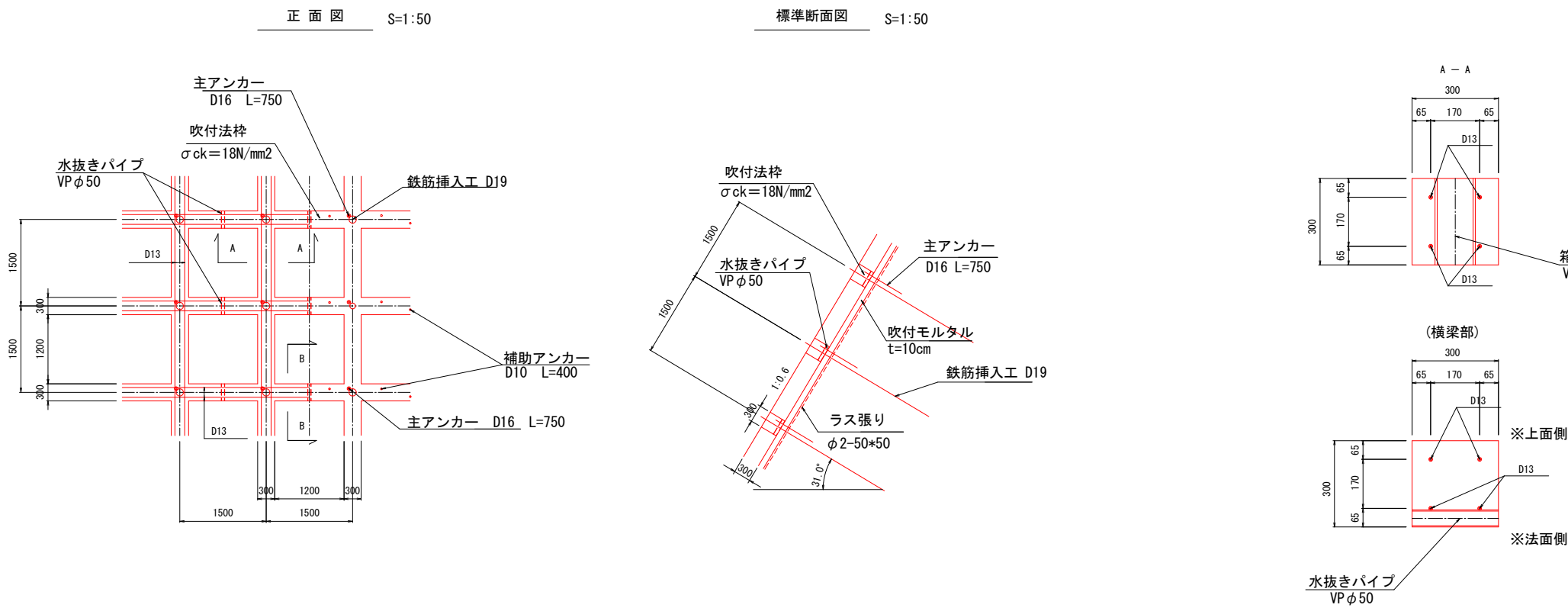
工事名	R7 波土 日和佐小野線 美波・恵比須浜 道路改良工事(2)		
路線名等	(主)日和佐小野線		
工事箇所	海部郡美波町恵比須浜(第2分割)		
図面名	鉄筋挿入工構造図		
縮尺	図示	図面番号	34 / 37
会社名			
事業者名	徳島県南部総合県民局 県土整備部 <美波>		

吹付法枠工構造図

1号吹付法枠工
□300-1500×1500



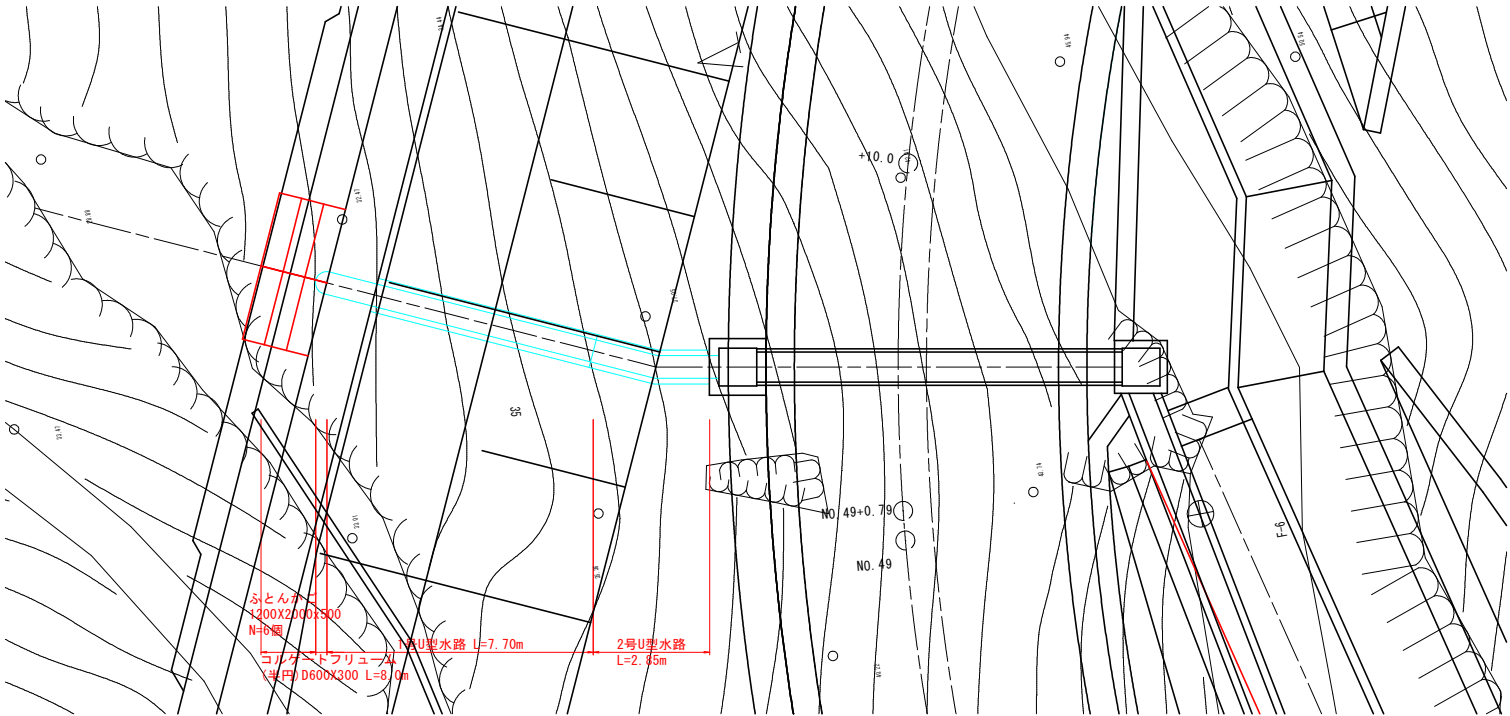
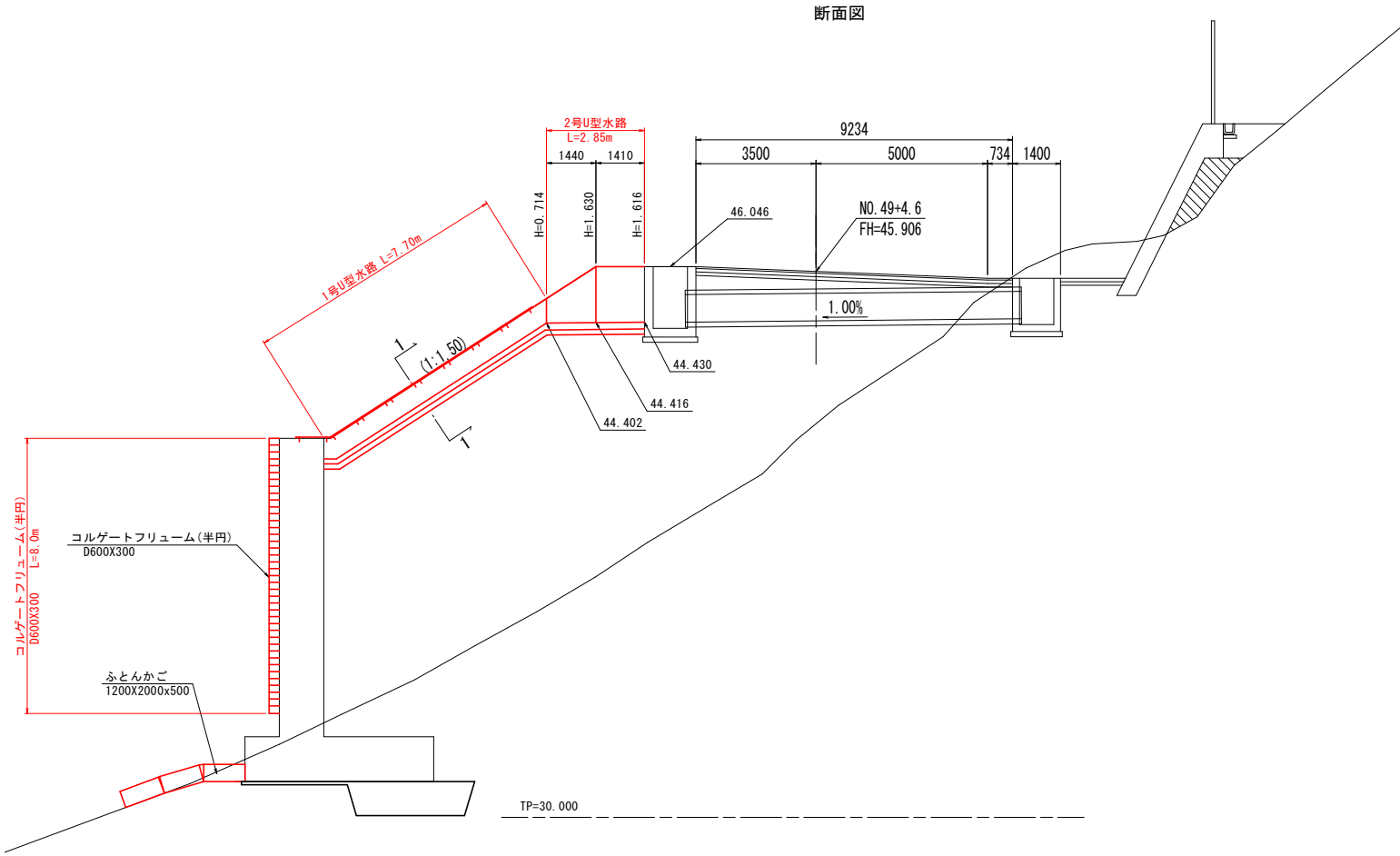
2号吹付法枠工
□300-1500×1500



実施設計図面

工事名	R7 波土 日和佐小野線 美波・恵比須浜 道路改良工事(2)		
路線名等	(主)日和佐小野線		
工事箇所	海部郡美波町恵比須浜(第2分割)		
図面名	吹付法枠工構造図		
縮尺	図示	図面番号	35 / 37
会社名			
事業者名	徳島県南部総合県民局 県土整備部 <美波>		

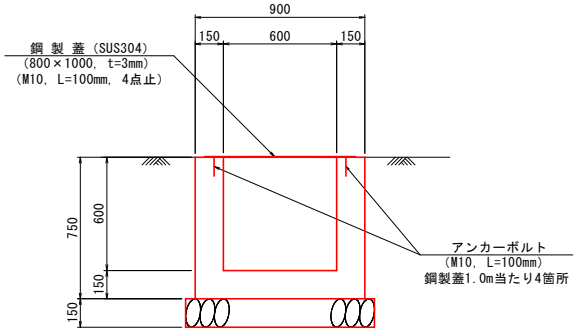
No. 49付近水路工詳細図(1)



1 - 1 断面

1号U型水路

S = 1 : 20

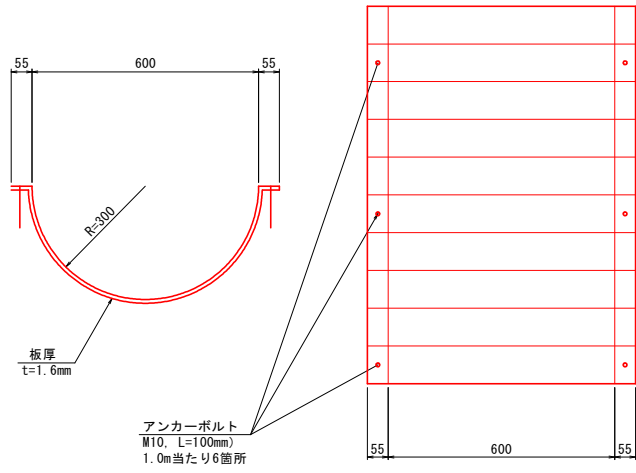


コルゲートフリューム(半円)

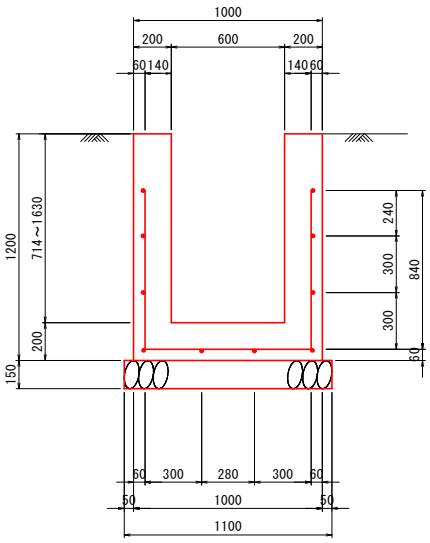
$S = 1 : 10$

断面图

正面图



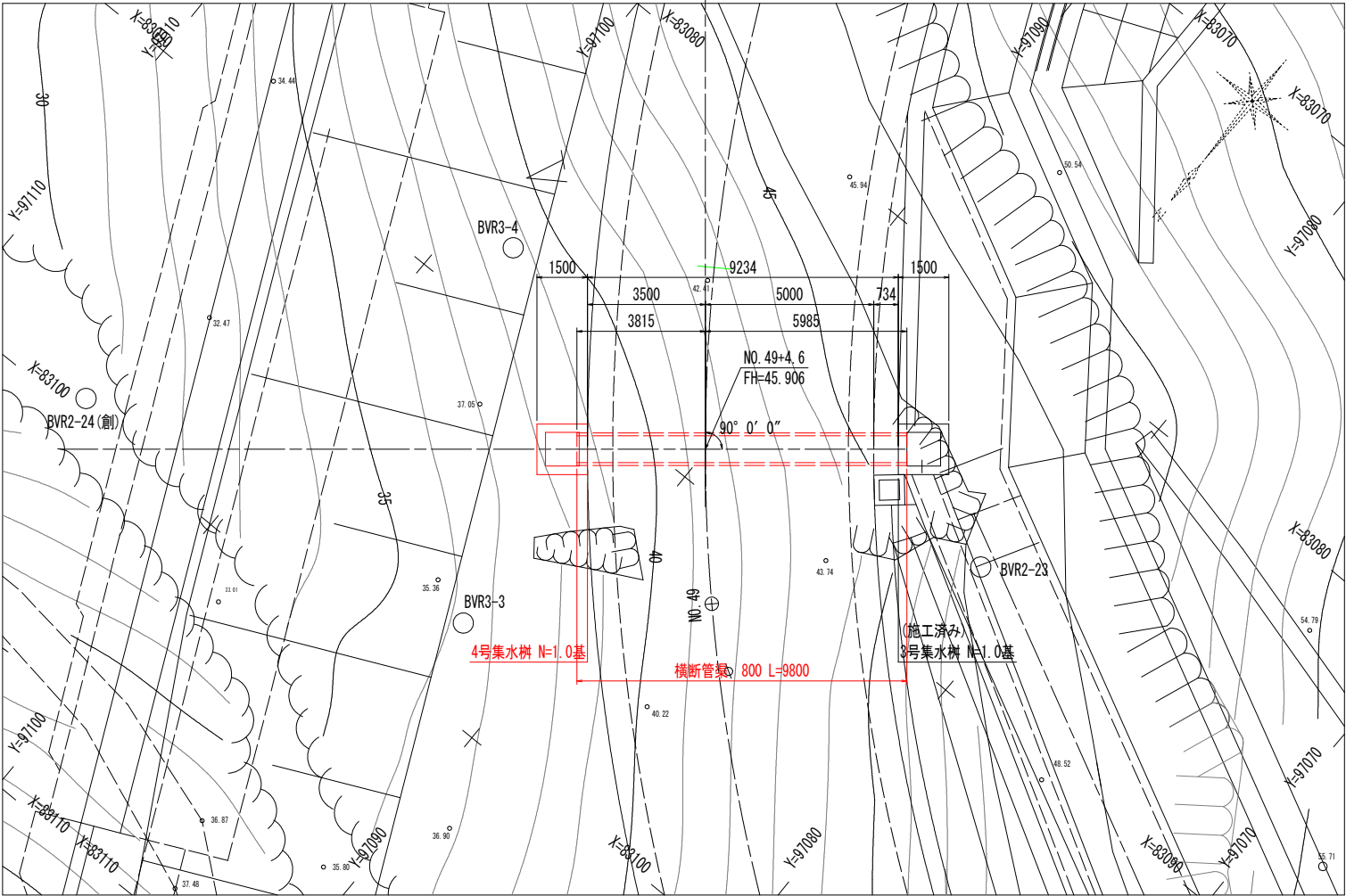
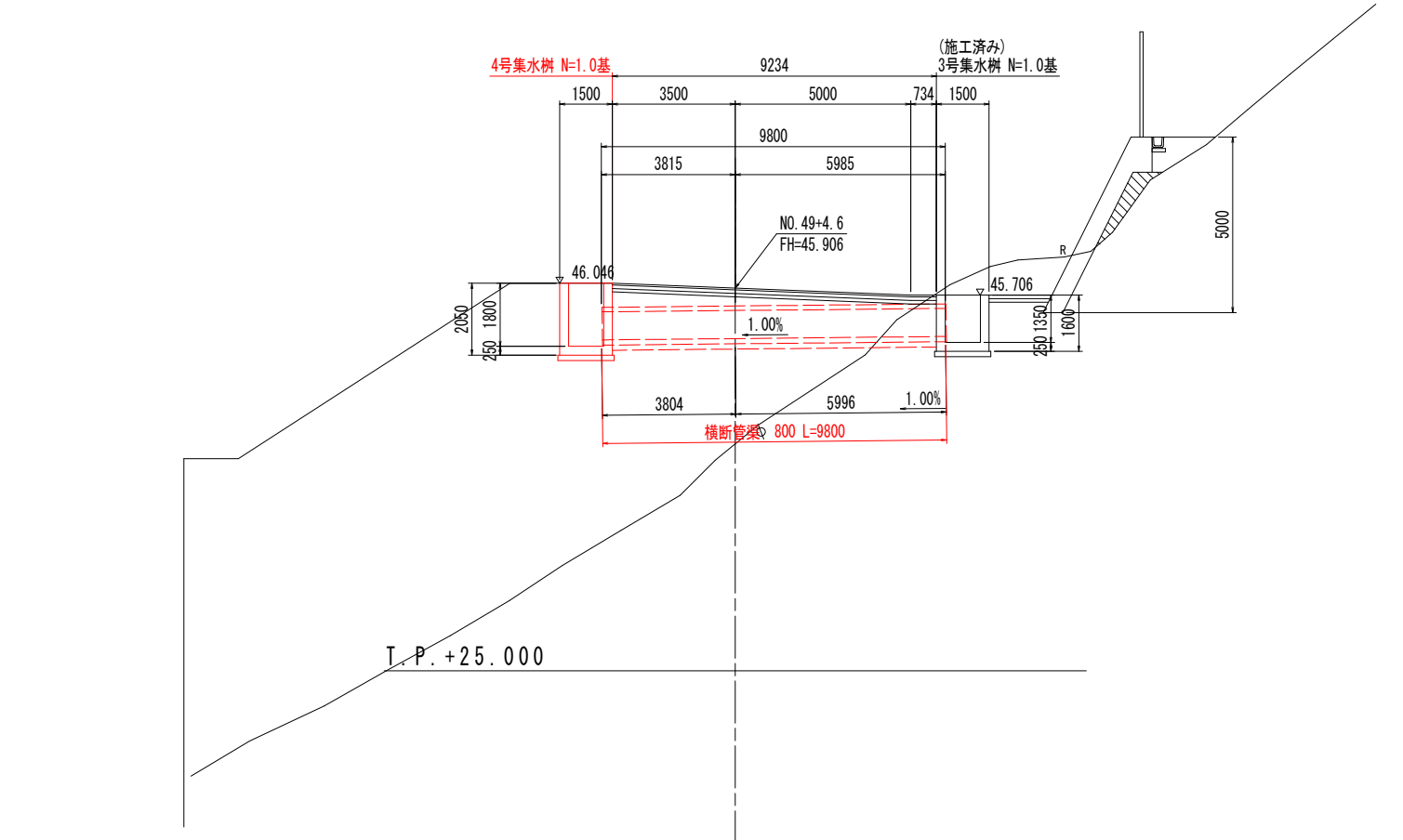
2号U型水路

$$S = 1 : 20$$


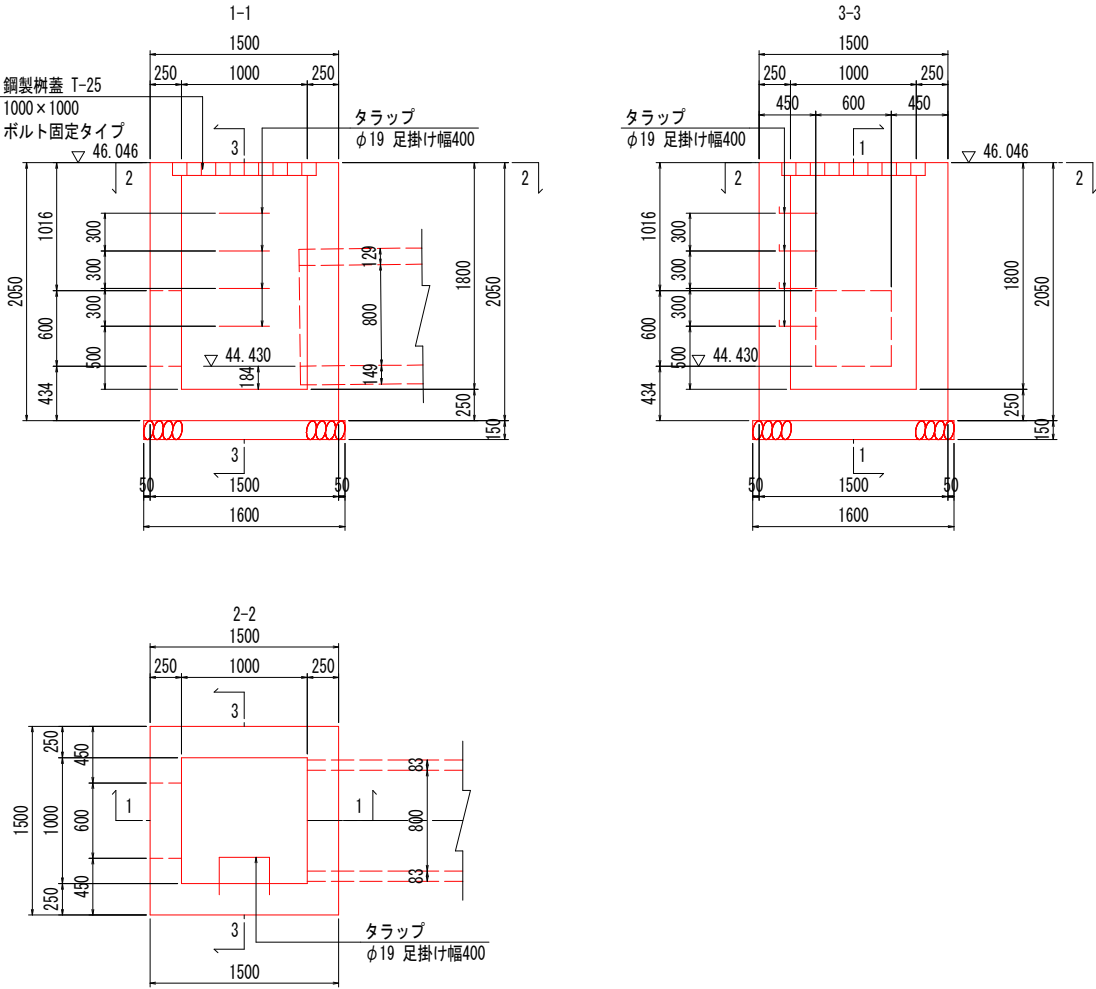
実施設計図面

工 事 名	R7波士 日和佐小野線 美波・恵比須浜 道路改良工事(2)		
路線名等	(主)日和佐小野線		
工事箇所	海部郡美波町恵比須浜(第2分割)		
図 面 名	No.49付近水路詳細図(1)		
縮 尺	図 示	図面番号	36 / 37
会 社 名			
事業者名	徳島県南郡総合農具局 県土整備部 <美波>		

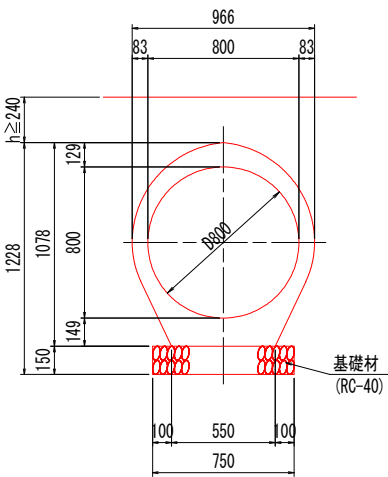
No. 49付近水路工詳細図(2)



4号集水樹 S=1:30



管渠工(D800)断面図 S=1:20



(10.0m当たり)	
名称	数量
管本数	4.0 本
基礎材(t=150)	7.50 m2

実施設計図面

工事名	R7波土 日和佐小野線 美波・恵比須浜 道路改良工事(2)		
路線名等	(主)日和佐小野線		
工事箇所	海部郡美波町恵比須浜(第2分割)		
図面名	No. 49 付近水路工詳細図(2)		
縮尺	図示	図面番号	37 / 37
会社名			
事業者名	徳島県南部総合県民局 県土整備部 <美波>		